



② DAS GROSSMEER LIEPĀJA - VENTSPILS

Reiseplan: LIEPĀJA - VENTSPILS
 Länge des Wanderwegs: **92 km**
 Dauer: **6 Tage**
 Schwierigkeitsgrad:

Die Ostsee wird an der westlichen Küste von Kurzeme das Großmeer genannt. Hier gibt es hauptsächlich Sandstrände. Der Bereich des Großmeeres ist die am wenigsten bevölkerte Küstenregion in Lettland. Gleichwohl befindet sich dort auch die drittgrößte Stadt Lettlands Liepāja. Steilufer steigen vor Ihren Augen zwischen Pāvilosta und Sārņate empor. Die Dörfer sind ruhig und dünn besiedelt. Am Anfang der Route können Sie sich das militärische Erbe der Sowjetunion im Kriegshafen von Liepāja anschauen, in Pāvilosta regionalen Räucherfisch probieren und von dem Leuchtturm Užava eine der schönsten Aussichten der gesamten Route auf die Küste genießen. Die Route endet in der Hafenstadt Ventspils. Dort gibt es ein reiches Freizeitangebot und verschiedene Sehenswürdigkeiten, insbesondere für Familien mit Kindern.



Es besteht die Möglichkeit, einen Transfer und/oder Gepäcktransfer von einer zur nächsten Unterkunft zu organisieren.

Auch ist es möglich, eine kürzere Wanderung von Jūrkalne bis Sārņate (14 km) zu machen und dann einen Transfer zurück nach Jūrkalne zu organisieren.

1. TAG

Busfahrt Rīga - Liepāja oder **Zugfahrt** (Freitag abends) oder **Flug vom** Flughafen Rīga.

Besichtigung von Liepāja.

Übernachtung in Liepāja.

2. TAG

Wanderung
LIEPĀJA - ZIEMUPE

22 km 8 - 10 h

PRAKTISCHE INFORMATION:

Schwierigkeitsgrad: /



Wegbelag: Strände mit Sand und Kieselsteinen, Küstenwanderwege, gelegentlich weicher Sand, in manchen Orten gibt es Steine und Strukturen, die vor Küstenerosion schützen.

Gefährliche Orte: In der Umgebung der Befestigungen muss auf die persönliche Sicherheit geachtet werden. Diese werden von dem Meer weggeschwemmt und sind nicht entsprechend ausgestattet. Es wird nicht empfohlen durch das Meer zu waten, da es dort scharfe und gefährliche Unterwasserobjekte gibt.

Gut zu wissen! In der Nähe von Saraiki gibt es keinen öffentlichen Zugang zum Meer (Privatgrundstücke).

Es gibt keine Läden oder Verpflegungsstellen zwischen Karosta und Ziemeļupe (nur eine kleine Snackbar auf dem Ziemeļupe-Parkplatz während des Sommers). Es müssen Lunchpakete mitgenommen werden.

Übernachtung in Ziemeļupe.



3. TAG

Wanderung
ZIEMUPE - PĀVILOSTA

21 km → ⌚ 7 – 9 h

PRAKTISCHE INFORMATION:

Schwierigkeitsgrad: ●

Wegbelag: Strände mit Sand, (kleinen) Kieselsteinen, an manchen Orten breit (in der Nähe von Akmensrags), an anderen - schmalere Küstenstreifen. In Pāvilosta, Asphalt.

Gefährliche Orte: Es gibt keinen Bürgersteig in Pāvilosta.

Gut zu wissen! Es gibt keine Läden oder Verpflegungsstellen zwischen Ziemupe und Pāvilosta. Es müssen Lunchpakete mitgenommen werden.

Übernachtung in Pāvilosta.



4. TAG

Wanderung
PĀVILOSTA - JŪRKALNE

20 km → ⌚ 7 – 9 h

PRAKTISCHE INFORMATION:


Schwierigkeitsgrad: ●● / ●●●●

Wegbelag: Strände mit Sand, (unterschiedlich großen) Kieselsteinen, kleinen Steinen. In der Nähe von Pāvilosta und Jūrkalne: breite Sandstrände.

Gefährliche Orte: In ca. 0,5 h von Pāvilosta entfernt wird der Strand schmaler und ist mit Steinen bedeckt. An zwei Stellen unter den 100 – 200 m langen Steilufern müssen Sie bei hohem Seegang wegen starken W, NW oder SW Winden oder während Stürmen eventuell durch Flachwasser waten. Um voranzukommen, können die Steilufer deshalb nicht benutzt werden.

Gut zu wissen! Es gibt keine Läden zwischen Pāvilosta und Jūrkalne. Es müssen Lunchpakete mitgenommen werden. Geeignetes Schuhwerk ist notwendig, Wanderstöcke sind empfohlen zur Unterstützung.

Übernachtung in Jūrkalne.





5. TAG

Wanderung
JŪRKALNE - UŽAVA

29 km   10 – 13 h

PRAKTISCHE INFORMATION:

Schwierigkeitsgrad:  / 

Wegbelag: Strände mit Sand, (unterschiedlich großen) Kieselsteinen und Sandstrände mit kleinen Steinen in manchen Orten.

Gefährliche Orte: Wenn Sie am Leuchtturm Užava ankommen, müssen Sie einen Weg durch Wellenbrecher aus Beton entlanggehen. Sie können den Fluss Užava bei Niedrigwasser durchwaten. In 0,3 km Entfernung von der Mündung befindet sich eine Brücke.

Gut zu wissen! Sie müssen in Jūrkalne einkaufen, da es keine Läden und Verpflegungsstellen in Sārņate gibt; der nächste Laden befindet sich in Užava. Es müssen Lunchpakete mitgenommen werden.

Wanderstöcke sind empfohlen zur Unterstützung.

Private transfer nach Ventspils (25 km).

Übernachtung in Ventspils.



6. TAG

Besichtigung von Ventspils.

Busfahrt: Ventspils - Rīga (3-4 h).

