


Денгтилтис – Куртувенай

По Куртувенайскому региональному парку

Куртувенайский региональный парк – одна из самых лесистых местностей средней части Литвы с чёткими, сформированными ледником формами рельефа, простирающимися по восточной части Жемайтской возвышенности между Вентой и Дубисой. Из Денгтилтиса Лесная тропа по узким лесным дорожкам ведёт на Кельмское шоссе (№ 2106), немного продвигается в северо-восточном направлении и через 0,4 км поворачивает налево. Затем маршрут петляет по лесным тропа в направлении Пагелувиса и озера Гелува. Описав петлю вокруг озёр Гелува, Барсукинас и Дубукас, Лесная тропа уходит в западном и северо-западном направлении, по виадуку пересекает магистральное шоссе А12 и далее по открытой местности, через небольшие деревни ведёт вдоль водоёма Дамба, затем поворачивает на улицу Ужтванкос. С западной стороны водоёма располагается городок Куртувенай. По главной улице П. Вишинскё Лесная тропа достигает конечной точки этапа.



ПРАКТИЧЕСКАЯ ИНФОРМАЦИЯ

..... 15 км

⌚ 4 – 6 час.

🚲 Кемпинг в Денгтилтисе

🚲 Куртувенай, возле костёла Святого апостола Якова

📍 Денгтилтис – Вабалай – Пагелувис – Зуйкишке – Соделюкай – Куртувенай



Небольшие лесные дорожки и тропы, местами грунтовые дороги, в Куртувенай и окрестностях – асфальт.



Легкая



Крутые склоны при влажной погоде могут быть скользкими.



На данном этапе Лесная тропа переплетается с другими пешеходными маршрутами. Внимательно следите за маркировкой и пользуйтесь файлами GPX.



Физически подготовленные пешие туристы могут объединить данный этап со следующим этапом и пройти через весь Куртувенайский региональный парк за один день (всего 31 км). В Куртувенайском региональном парке стоит задержаться подольше и выделить время на ознакомление с другими тропами и маршрутами: www.krpd.lt/index.php?module=editable&action=separated&id=449

ПРИРОДА

Куртувенайский региональный парк основан в 1992 г. с целью сохранения ландшафта лесистой и насыщенной озёрами Куртувенайской местности, её природной экосистемы, а также ценностей культурного наследия этого края. Куртувенайский региональный парк – королевство лесов с проникшими в них водоёмами для разведения рыбы и малыми озёрами. На территории парка холмистый рельеф, поэтому земли здесь мало используются для сельскохозяйственной деятельности. На территории парка растут бореальные (в том числе занимающая большую площадь западная тайга), болотные леса, во впадинах много небольших болот и ручейков. Естественные луга различной влажности в основном сохранились в восточной части парка и в Дубисской долине; в отношении природы особую ценность также представляют старые русла реки. На данный момент на территории парка зафиксировано более 1 000 видов растений и около 1 500 видов представителей животного мира, однако на самом деле их больше (некоторые систематические группы не исследовались). Дирекция и Центр обслуживания посетителей парка располагаются в Куртувенай, в зданиях бывшей Куртувенайской усадьбы. В Куртувенай отмечаются традиционные праздники, из которых особенно можно выделить Ужгавенес (включена в Список нематериального культурного наследия Литвы) и театральные фестивали.

СТОИТ УВИДЕТЬ!

- 1** **Обнажение Денгилтис.** В обнажении видны слои песка и других отложений, сформировавшиеся в результате таяния ледниковых вод. Оборудована площадка для отдыха. GPS: 55.77259, 23.12347
- 2** **Озеро Гелува.** Окружённое лесами озеро на территории Куртувенайского регионального парка. В южной части из озера вытекает ручей Няюка, бегущий в направлении реки Дегле, притока Дубисы. GPS: 55.79817, 23.10280
- 3** **Вал в Барсукинасе.** Длинный и узкий холм исключительных размеров, находящийся на территории ландшафтного заповедника Пагелувис. GPS: 55.80350, 23.09833
- 4** **I и II городища Пагелувиса.** Функционировали в I тыс. – начале II тыс. I городище Пагелувиса было построено в самой высокой точке вала в Барсукинасе. Предположительно, началось и строительство II городища, однако какие-либо следы укреплений отсутствуют. Вероятно, оно должно было стать частью комплексов. GPS: 55.80333, 23.09662
- 5** **Дуб в Зуйкишке.** Самый большой дуб на территории Куртувенайского регионального парка. Дуб не очень толстый, но один из самых высоких. Охраняемый государством объект ботанического природного наследия. GPS: 55.79883, 23.07607
- 6** **Костёл Святого апостола Иакова в Куртувенай.** Костёл в городке Куртувенай в стиле позднего барокко, на левом берегу Куртувы. Отличительная деталь костёла – главный алтарь, в расположенной с правой стороны которого нише были оборудованы ложи для

членов семьи владельца поместья. Во дворе костёла находится деревянная колокольня. GPS: 55.82843, 23.04746

УСЛУГИ



Ночлег

- 1. Усадьба «Pageluvio šilas»,** +370 65221964; GPS: 55.79651, 23.11263
- 2. Усадьба «Pageluvio sodyba»,** +370 41432613; GPS: 55.79890, 23.10353
- 3. Усадьба «Ereljo lizdas»,** +370 61425701; GPS: 55.82862, 23.05245
- 4. Кемпинг «Kurtuvėnai»,** +370 41370333; GPS: 55.82682, 23.04663



Питание

- 1. Трактир «Kryžkelė»,** +370 67401316; GPS: 55.82857, 23.04986



Магазины

- «Gulbelė» (Куртувенай),
GPS: 55.82946, 23.05083
- «Aibė» (Куртувенай),
GPS: 55.82905, 23.04877



Аптеки

- Медицинский пункт Куртувенай,
+370 41370131; GPS: 55.82997, 23.05133



Банкоматы

- Терминал «Perlas» (Куртувенай),
GPS: 55.82905, 23.04877







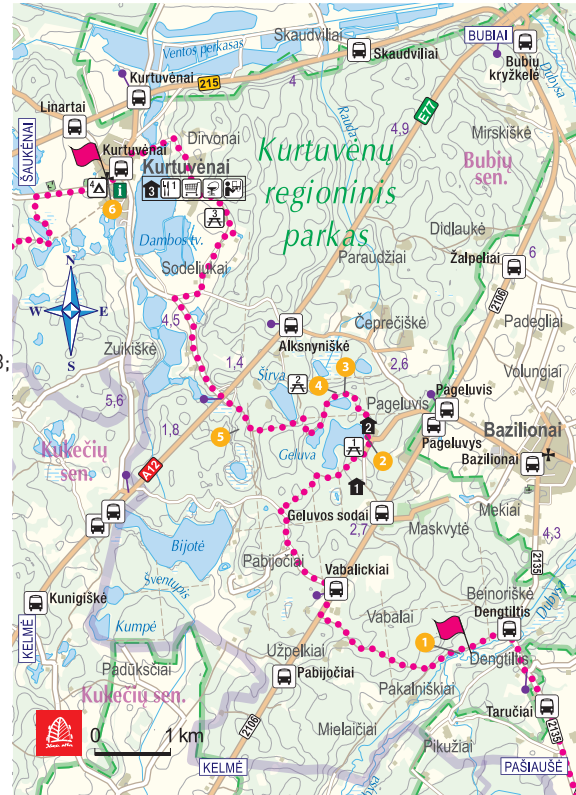
Общественный транспорт

Доступные маршруты и расписание автобусов: www.autobusubilietai.lt



Места для отдыха

- 1. Площадка у озера Гелува,**  
GPS: 55.79652, 23.10191
- 2. Площадка «Širva»,**  
+370 67883584;
GPS: 55.80430, 23.08788
- 3. Площадка для отдыха,**
GPS: 55.82441, 23.07291



ИНФОРМАЦИЯ ДЛЯ ТУРИСТОВ

i Куртувенайский региональный парк, Центр обслуживания посетителей, ул. Парко, 2, Куртувенай,
www.krpd.lt, +370 61829964;
GPS: 55.82625, 23.04932

i Туристический и деловой информационный центр Шяуляйского района, ул. Й. Басанавичяус, 7, Куршенай,
www.siauliurajonas.lt, +370 41584486;
GPS: 56.00349, 22.93592

