


Вайшвидава – Каунас

По паркам Каунаса

От Центра обслуживания посетителей дирекции Регионального парка Каунасского моря Лесная тропа ведёт в направлении Рокайского леса и по улицам Мишкининку, Келмино, Мурашкинес, Жарстос, Гаршвес и Рокалю делает немалый круг, огибая пригороды юго-восточной части Каунаса, затем приводит в город Каунас, пересекает Мариямпольское шоссе (№ 139) и по улице Балчкальнё в северном направлении спускается в микрорайон Панямуне. У стадиона Инженерного лицея Каунасского технологического университета Лесная тропа спускается до улицы Вайдото, далее по тротуару ведёт на шоссе Батериёс, где поворачивает налево в направлении Панямунского соснового бора. Около трети площади Каунаса занимают парки и другие природные территории. Лесная тропа протекает по городу через его самые зелёные этапы. Около 2,5 км тропа петляет по Панямунскому сосновому бору, в котором оборудовано немало площадок для отдыха, а также пляж. Затем через Мост трёх девушек Лесная тропа пересекает реку Неман, проходит через район Гречюпис, ведёт вдоль Каунасского зоопарка, через парк Ажуолинас и за Литовским спортивным университетом выводит к парку Витаутаса, где по лестнице спускается к началу аллеи Лайсвес и ведёт до площади Независимости, в центре которой располагается впечатляющий Собор Святого Михаила Архангела, а вокруг – небольшие уютные кафе.



ПРАКТИЧЕСКАЯ ИНФОРМАЦИЯ

- 19 км
 ⌚ 5 – 7 час.
- 🚩 Вайшвидава, центр обслуживания посетителей Регионального парка Каунасского моря
- 🚩 Центр Каунаса, Собор Святого Михаила Архангела на площади Независимости
- 📍
🚶
 Вайшвидава – Панямунский сосновый бор – Мост трёх девушек – парк Ажуолинас – парк Витаутаса – аллея Лайсвес




В основном асфальт, асфальтированные или мощёные пешеходные тротуары, асфальтированные или щебневые парковые дорожки, на небольшом участке – лесная дорожка, лестницы.



Легкая



Соблюдать осторожность при движении по обочинам и при переходе через улицы!



ПРИРОДА

Панямунский сосновый бор, охватывающий широкую излучину реки Неман, является третьим по возрасту литовским парком, сформированным в естественном лесу. В межвоенные годы в Панямунском сосновом бору находился курорт, санатории и деревянные виллы которого любители посещать состоятельные жители Каунаса. По территории парка проложена обширная сеть асфальтированных и естественных троп и дорожек. Левый берег реки Неман и её долина в парке формируют широкую рельефную перспективу. В бору сухие сосновые леса сменяют этапы лиственного леса, а на берегах долины реки Неман растут охраняемые склоновые леса, в которых сохранились старые деревья, в том числе дубы (*Quercus*). Здесь проложена познавательная природная тропа длиной 4,6–5,6 км, размеченная информационными знаками. В сезон песчаный пляж на берегу Немана превращается в любимое место отдыха жителей и гостей города.

СТОИТ УВИДЕТЬ!

- 1** Панямунский пляж.
GPS: 54.87575, 23.96635
- 2** Панямунский сосновый бор. Сосновый лес с проложенными велосипедными, пешеходными дорожками и благоустроенным пляжем.
GPS: 54.88653, 23.96264
- 3** Мост трёх девушек.
GPS: 54.89449, 23.96977
- 4** VI форт. Строительство оборонительных сооружений вокруг Каунаса началось в конце XIX в. В VI форте действует экспозиция военной техники.
GPS: 54.90110, 23.97970
- 5** Городок Каунасского технологического университета. С возвращением статуса университета в 1990 г. КТУ твёрдо встал на путь быстрых реформ в области обучения и науки. Долина Santaka при КТУ – один из крупнейших в Балтийском регионе центров науки и инноваций.
GPS: 54.90393, 23.95779
- 6** Факультет химической технологии КТУ. В 1937 г. построена самая современная по тем временам исследовательская лаборатория в Прибалтике. В 2015 г. присвоен Знак европейского наследия.
GPS: 54.90455, 23.95108
- 7** Литовский зоопарк. Старейший зоопарк в стране, основанный в 1918 г.
GPS: 54.90302, 23.95030
- 8** Парк Ажуолинас. Один из крупнейших расположенных в черте города массивов дубового леса в Европе (более 700 деревьев). В парке можно осмотреть скульптуру «Зубр».
GPS: 54.90095, 23.94494
- 9** Памятник Стяпонасу Дарюсу и Стасису Гиренасу. Памятник лётчикам, пересекшим атлантический океан в 1933 г.
GPS: 54.89907, 23.93570



- 10** Центральный дворец Литовского спортивного университета. Архитектор Витаутас Ландсбергис-Жемкальнис, 1937 г.
GPS: 54.89833, 23.93462
- 11** Каунасский «Sporto halė» (рус. спортзал). В построенном в 1939 г. зале в тот же год прошёл чемпионат Европы по баскетболу, который выиграла мужская сборная команда из Литвы. Затем здесь соревновалась баскетбольная команда «Žalgiris». GPS: 54.89626, 23.93608
- 12** Парк Витаутаса. Парк на поросшей дубами горе основан ещё в 1892 г. по указу царя Николая I. Для большинства каунасцев парк Витаутаса ассоциируется с каруселями. Сейчас это замечательное место для прогулок на природе.
GPS: 54.89684, 23.92979
- 13** Аллея Лайвес. Главная улица Каунаса и одна из самых длинных пешеходных улиц в Европе (1,7 км). Вдоль аллеи расположено много кафе, баров, ресторанов и уютных небольших магазинов. Это любимое место для встреч и прогулок.
GPS: 54.89675, 23.92721
- 14** Собор Святого Михаила Архангела.
GPS: 54.89704, 23.92147
- 15** Художественная галерея им. Миколаса Жилинскаса.
GPS: 54.89648, 23.92042

УСЛУГИ



Ночлег

Ночлег в Каунасе:
<https://visit.kaunas.lt>



Питание

Питание в Каунасе: <https://visit.kaunas.lt>



Магазины

Торговый центр «Molas» (Каунас),
GPS: 54.89911, 23.96768



Аптеки

«BENU» (Каунас),
GPS: 54.89911, 23.96768
«Gintarinė vaistinė» (Каунас),
GPS: 54.89913, 23.96653



Банкоматы

Торговый центр «Molas»: «Swedbank», «Luminor», «Citadele», «Šiaulių bankas», «SEB» (Каунас), GPS: 54.89911, 23.96768




Общественный транспорт

№ 46. Шленава (Жегждрай)–Каунасский замок. Из Вайшвидавы можно доехать до Панямунского соснового бора (остановка ул. Вайдото). Около 15 раз в день по рабочим дням, около 14 раз в день в выходные и праздничные дни.
№ 68. Вайшвидава–улица Тилто. Выходить на остановке ул. Вайдото, затем идти по Панямунскому сосновому бору. Расписание и маршруты троллейбусов и автобусов в Каунасе:
www.kvt.lt/tvarkarasciai
Междугородние автобусы:
www.autobusubilietai.lt



Места для отдыха

1. Кемпинг «Lepšynė», 
GPS: 54.82894, 24.03405

Площадки для отдыха располагаются в парках, которые пересекает данный этап.

ИНФОРМАЦИЯ ДЛЯ ТУРИСТОВ



«Kaunas IN», ал. Ротушес, 15, Каунас,
www.visit.kaunas.lt,
+370 61623828; GPS: 54.89688, 23.88591