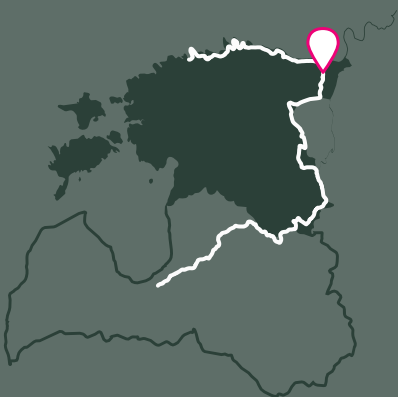




ЭСТОНИЯ СЕВЕРНОЕ ПОБЕРЕЖЬЕ



ВАСАВЕРЕ – ТОЙЛА, 25 км

На пути к скалистому побережью Северной Эстонии под Тойлой

Покинув Васавере, Лесная тропа преодолевает небольшой участок ландшафтного заповедника Куртна, огибает массив торфяных болот, проходит через поселок Ору, мимо долины реки Вока, выходит к Балтийскому морю и поворачивает на запад. Здесь, на берегу Финского залива, возвышается Северо-Эстонский глинт – крутой, скалистый поросший лесом уступ, который, разбиваясь на фрагменты различной длины, тянется вдоль побережья, достигает Таллинна и устремляется к островам Западной Эстонии. Лесная тропа проходит по вершине гланта, спускаясь к долинам рек. В парке Тойла-Ору тропа пересекает глубокую и широкую долину реки Пюхайыги (Pühajõgi) и приводит в Тойла – популярный приморский курорт.

ПРАКТИЧЕСКАЯ ИНФОРМАЦИЯ

..... 25 км

🕒 8 - 10 часов

🚩 Центр спорта и отдыха Алутагузе

🚩 СПА-гостиница

📍 Васавере – Ору – Вока – парк Тойла – Тойла



Лесные дороги и тропы, парковые и выкошенные тропы, гравийные дороги, в населенных пунктах – асфальт.



Средней сложности



Автодорога № 1 Таллинн – Нарва (будьте осторожны при движении по ее обочинам). Не приближайтесь к крутому и скалистому морскому берегу, так как он может обрушиться!



Склоны долины реки Вока могут быть скользкими.



Если пройти через поселок Вока по улице Парги, расстояние можно сократить прилб. на 3 км.

ЛЕСА

На Северо-Эстонском глинте, на склоне долины реки Пюхайыз (Pühajõe), находится парк площадью 75 га. Парк начал принимать посетителей еще в начале 20-го века. Парк отличается большим разнообразием пород деревьев, на его территории насчитывается более 200 таксонов. Он видел и хорошие и плохие времена. В настоящее время он привлекает посетителей разнообразными аллеями, группами деревьев, естественным растительным покровом и подлеском, а также изобилием гнездовых птиц. Низина между морем и Северо-Эстонским глинтом покрыта более густым и высоким лесом, имеющим особый микроклимат, водный режим, тип почвы и питательных веществ. Эти дикие, непроходимые леса часто называют джунглями или дождевыми лесами. Нижний ярус леса образован плотными, крупными зарослями папоротника и хмелем, обвивающим стволы деревьев.

СТОИТ УВИДЕТЬ!

- 1 **Озеро Лийвъярв (Liivjärv).**
GPS: 59.304525, 27.562592
- 2 **Торфяные поля Ору.**
GPS: 59.343284, 27.575287
- 3 **Ущелье Вока.** Долина глубиной почти 30 м придает пейзажу первозданный вид. GPS: 59.412627, 27.596676
- 4 **Пляж Вока.**
GPS: 59.414324, 27.59577
- 5 **Усадебный парк Вока.**
GPS: 59.413727, 27.584831
- 6 **Церковь в Пюхайыз.**
GPS: 59.411901, 27.537622
- 7 **Водопад Алуоя.** Рядом с водопадом оборудована смотровая площадка, откуда открывается захватывающий дух вид. GPS: 59.40290, 27.533375
- 8 **Территория охраняемых ландшафтов парка Ору, парк Тойла-Ору:** лес ведьм, грот и окрестности замка. Парк Ору уникален благодаря своему расположению, планировке и богатству видов. Парк, расположенный в красивой долине реки Пюхайыз, имеет холмистый рельеф. GPS: 59.422652, 27.532364
- 9 **Пляж и пристань Тойла.**
GPS: 59.426224, 27.531462
- 10 **Мол старой пристани Тойла.**
GPS: 59.428294, 27.500992
- 11 **Кладбище немецких солдат.**
GPS: 59.424575, 27.522662

УСЛУГИ

Ночлег

1. **Хостел спортивного центра Вока,**
+372 56661294; +372 53068323;
GPS: 59.40642, 27.58713
2. **Дом отдыха «Kasteheina kodu»,**
+372 5268096; GPS: 59.40849, 27.56074
3. **Дом отдыха «Pühajõe»,** +372 5225906;
GPS: 59.41986, 27.54112
4. **Гостевой дом «Motovilla»,**
+372 53022058; GPS: 59.40507, 27.54086
5. **Центр отдыха «Aluoja»,** +372 5110853;
GPS: 59.40364, 27.53295
6. **Гостевые квартиры «Valgevilla»,**
+372 5289364; +372 56333789;
GPS: 59.42075, 27.52339
7. **Гостевой дом «Villa Meretare»,**
+372 53451181; GPS: 59.41566, 27.51673
8. **Отель Toila SPA,** +372 3342900;
GPS: 59.42537, 27.51397
9. **Кемпинг «Männisalu»,** +372 3342900;
GPS: 59.42537, 27.51397
10. **Дом отдыха «Virulase»,**
+372 56476805; GPS: 59.42595, 27.50871

Питание

1. **Ресторан «Toila Mereresto»,**
+372 58111114; GPS: 59.42659, 27.53196
2. **Кафе «Toila Pargi Kohvik»,**
+372 53619900; GPS: 59.42145, 27.52143
3. **Ресторан «Toila SPA Hotell Restoran Mio Mare»,** +372 3342915;
GPS: 59.42537, 27.51397
4. **Бар «Vana Fregati Pubi»,**
+372 56996446; GPS: 59.41865, 27.51164



Магазины

- «Grossi toidukaubad» в Ору,
GPS: 59.37167, 27.56835
- «Grossi toidukaubad» в Воке,
GPS: 59.40419, 27.58141
- «Meie Pood» в Тойле,
GPS: 59.41872, 27.51140


Общественный транспорт

Автобус № 105 Йыхви–Тойла–Валасте–Сака–Кохтла-Ярве (Kohtla-Järve)–Йыхви (пн.–пт. 3 раза в день, суб. 2 раза в день, воскр. один раз в день); автобус № 106 Йыхви–Тойла–Вока–Йыхви (4 раза в день); автобус № 108 Йыхви–Вока–Тойла–Йыхви (6 раз в день)

Места отдыха

1. **Место для костра «RMK Liivjärve lõkkekoht»,** 
GPS: 59.30453, 27.56259
2. **Место для пикника «RMK Toila puhkekoht»,** 
GPS: 59.42829, 27.50099

ТУРИСТИЧЕСКАЯ ИНФОРМАЦИЯ:

 **Центр туристической информации в Йыхви (Jõhvi),** Йыхви, Кооли 2,
johvi@visitestonia.com, +372 3370568;
GPS: 59.35714, 27.41010

