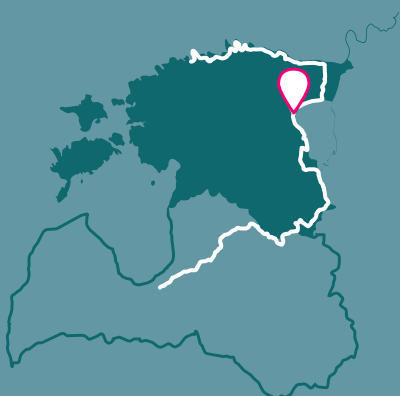




ЭСТОНИЯ ПРИЧУДЬЕ



МУСТВЕЭ (Mustvee) – АВИНУРМЕ, 20 км

Вдоль бывшей узкоколейной железной
дороги Сонда – Муствеэ

Покинув променад и пляж в Муствеэ, Лесная тропа вьется по городу и выходит на 16-километровую узкоколейную железную дорогу Сонда – Муствеэ. На ее месте сейчас находится прямое, как стрела, гравийное шоссе Муствеэ – Авинурме. Расположенные по краям дороги информационные стенды рассказывают о некогда существовавших в этих краях поселках. Сейчас здесь растет лес или же находятся вырубки, отведенные под лесопосадки.

ПРАКТИЧЕСКАЯ ИНФОРМАЦИЯ

..... 19 км

⌚ 7 - 9 часов

🚩 Пристань Муствеэ

🚩 Деревянный амбар в Авинурме

📍➡️ Муствеэ – Авинурме



В Муствеэ и Авинурме – ас-
фальт, на коротком участке –
грунтовая дорога, на остальных
участках – гравий.



Легкий

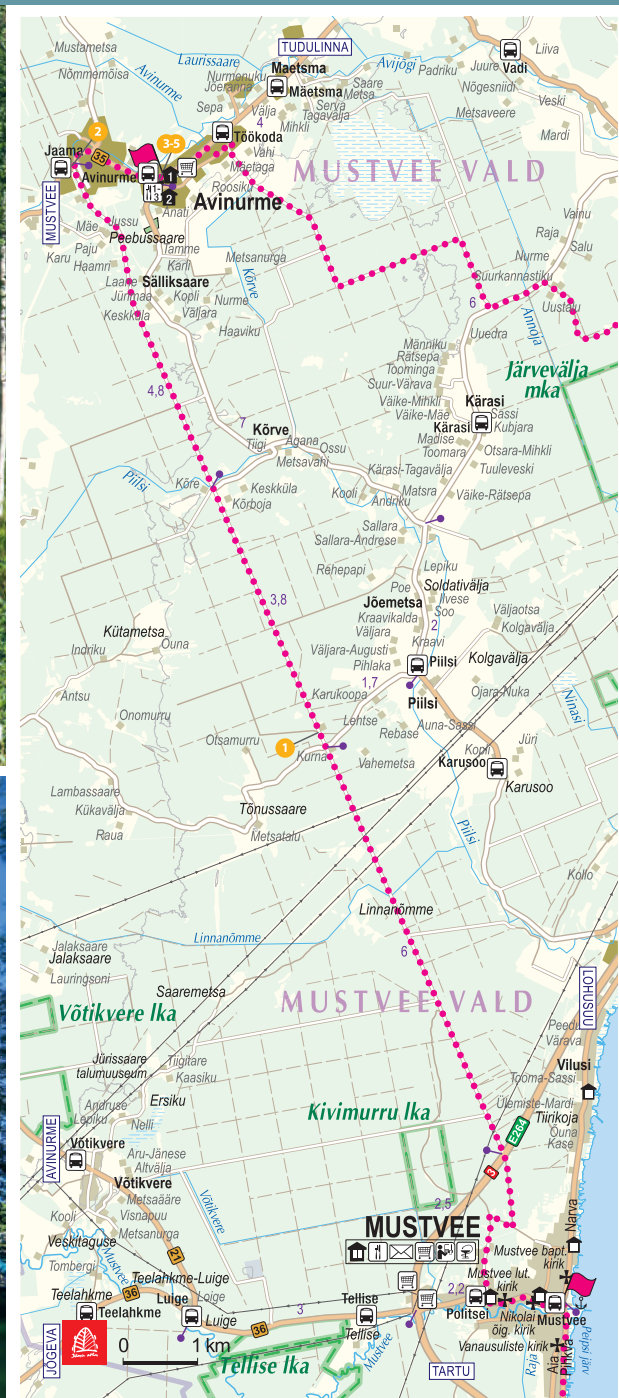



Автодорога № 3 Тарту – Йыхви
(Jõhvi) (будьте осторожны при
пересечении!).



На участке между Муствеэ и
Авинуми нет магазинов и кафе.





ЛЕСА

На этом этапе смешанные леса чередуются с сосновыми и лиственными.

СТОИТ УВИДЕТЬ!

- 1 **Здание станции Пийлси (Piisli).** Железнодорожная станция, построена в 1930 году. GPS: 58.917564, 26.896573
- 2 **Поезд-музей Авинурме.** С 1926 по 1972 год на территории Авинурме действовала узкоколейная железная дорога. В наши дни реконструирован участок узкоколейки, протяженность которого составляет 178,5 м. GPS: 58.98705, 26.84500
- 3 **Центр образа жизни Авинурме.** Центр знакомит с укладом жизни, традициями и ремеслами местных жителей. +372 5521331; GPS: 58.98472, 26.86373

- 4 **Церковь в Авинурме.** Церковь имеет прямоугольную планировку. GPS: 58.98451, 26.86473
- 5 **Деревянный амбар Авинурме.** Это туристический центр, где, в том числе, можно принять участие в различных мастер-классах. +372 3397410; GPS: 58.98545, 26.8646

УСЛУГИ

- Ночлег**
 - 1. **Хостел «Avinurme»,** +372 5183123; GPS: 58.98532, 26.86658
 - 2. **Дом отдыха «Aasa»,** +372 5032912; GPS: 58.98253, 26.86747
- Магазины**
 - «Maali rood» в Авинурме, GPS: 58.97989, 26.82998
 - «COOP» в Авинурме, GPS: 58.98616, 26.86979

Питание

- 1. **Кафе-ресторан в Деревянном амбаре в Авинурме,** +372 55213310; GPS: 58.98460, 26.86385
- 2. **Кафе «Puiduaida»,** +372 339 7410; GPS: 58.98545, 26.86465
- 3. **Кафе «Apteekri Puhvet»,** GPS: 58.98484, 26.86541

Общественный транспорт

По маршруту Муствэе-Авинурме один раз в день курсирует автобус.

ТУРИСТИЧЕСКАЯ ИНФОРМАЦИЯ:

Центр туристической информации волости Йюгева (Jõgeva)
 Паламузе, аллея Кэстри,
www.visitjõgeva.com,
 +372 7768520;
 GPS: 58.74595, 26.39781