


Mosēdis – Skuodas


Uz Skodu Lietuvas un Latvijas pierobežā


No Mosēdes mazpilsētas pa *Salantų* un *Skuodo* ielām Mežtaka dodas Skodas virzienā un pēc nepilniem 8 km izved uz *Salantai-Skuodas* ceļa (Nr. 169). Maršruts iet caur lauksaimniecības zemēm. Ainava mainās, nonākot Bārtas upes ielejā. 0,5 km garumā Mežtaka iet gar *Salantai-Skuodas* ceļu, tad pagriežas pa kreisi un nākamos 6,7 km, mezdama “zig-zagus” pa maziem lauku ceļiem un ciemiem, sasniedz Skodas pievārti. Tālāk tā virzās pa *Kretingos*, *Laisvės* un *Krantinės* ielām, šķērso Skodas parku un pa *Gedimino*, *Vytauto* un *J. Basanavičiaus* ielām (ceļš Nr. 169) sasniedz valsts robežu.




PRAKTISKĀ INFORMĀCIJA

..... 22 km  5 – 7 h

 Mosēde, Vaclova Inta Akmeņu muzejs

 Lietuvas-Latvijas robeža

 *Mosēdis – Krakės – Kubiliškė – Kulai – Skuodas* – Lietuvas-Latvijas robeža



Ceļi ar grants segumu, Skodā un līdz Latvijas robežai – asfalts.



Viegla



Esiet uzmanīgi, ejot pa ceļa malu!



Ceļā ir vieta, kur jāšķērso fermas teritorija un pāri ceļam var būt pārvilkts lopu elektriskais gans.



Lai šķērsotu robežu, ir jābūt līdzī derīgiem ceļošanas dokumentiem.



Ja ir plānots nakšņot un turpināt gājienu pa Mežtaku Latvijas teritorijā, šis posms ir jābeidz Skodas pilsētā, kur ir naktsmītnes. No Skodas līdz robežai ir aptuveni 3 km.

DABA

Bārtas upes (*Bartuva*) sākums meklējams Žemaitijas Nacionālā parka ziemeļrietumu daļā. Upe tek cauri Salantu reģionālajam parkam (Mosēdes pilsētiņā tā uzdambēta, veidojot Mosēdes dīķi), Skodas pilsētai (uzdambēta, veidojot Bārtas dīķi) un tālāk šķērso Lietuvas–Latvijas robežu. Tālākajā tecējumā Bārta plūst cauri Lejaskurzemei un ietek Liepājas ezerā, kas ir savienots ar Baltijas jūru. Upes lejtece ir iztaisnota un gar tās krastiem stiepjas polderu dambji, lai pasargātu apkaimes zemieni no pārplūšanas.

VĒRTS REDZĒT!

- 1 Mosēdes Sv. Erceņģeļa Miķeļa baznīca.** Viena no iespaidīgākajām lietuviešu vēlinā baroka arhitektūras sakrālajām ēkām. Vecākā saglabājusies baznīca Skodas rajonā. GPS: 56.16567, 21.57246
- 2 Ārsta Vaclova Inta sēta.** Sētā 1957. – 2007. g. dzīvoja ārsts un akmeņu kolekcionārs Vaclovs Ints (Vaclovas Intas). GPS: 56.16890, 21.57333
- 3 Kubilišķes pilskalns.** Atrodas uzbērumā pie Bārtas un Opaļu upju satekas. Datēts ar otrās tūkstošgades sākumu. GPS: 56.24222, 21.50698
- 4 Skoda (Skuodas).** Pilsēta Lietuvas ziemeļrietumos pie Latvijas robežas, Bārtas un Lobas upju satekā. Saukta par Kuršu zemi, vairāk nekā pirms tūkstoš gadiem šeit dzīvoja kaujinieku kuršu cilts. Mēdz teikt, ka Lietuva sākas no Skodas ne tikai ģeogrāfiskā izvietojuma, bet arī vēsturiskās pagātnes dēļ. GPS: 56.26998, 21.52128
- 5 Skodas muzejs.** Ierīkots Skodas muižas telpās. Muzejs glabā vērtības, kas atspoguļo Skodas novada vēsturi un kultūru. +370 44073638; GPS: 56.26916, 21.52161
- 6 Skodas pilsētas parks.** Sākts veidot 1968. g., paplašinot saglabājušos Skodas muižas parka fragmentus. Parka malā ierīkota "Veselības taka", kas dekorēta ar tautas meistarū radītām koka skulptūrām. GPS: 56.26857, 21.52670
- 7 Pieminekļis tautas ciešanu piemiņai.** Darbs simboliski piešķir nozīmi Lietuvas un Skodas novada iedzīvotāju vēsturei. GPS: 56.26942, 21.52625
- 8 Skodas Sv. Trīsvienības baznīca.** Neoromāniskā stila baznīca, kas celta no akmens mūra. Baznīcas kapsētā atrodas mūra zvanu tornis. GPS: 56.27002, 21.52684
- 9 Mūra krusta kapela.** Kapela pirmo katoļu misiju piemiņai Skodas pilsētā. GPS: 56.27071, 21.52924
- 10 Skodas evaņģēliski luteriskā baznīca.** Celta 1821. g. dibinātājs grāfs Jons Kazimiērs Sapiēga. Skodas vecākā ēka. GPS: 56.27028, 21.53165
- 11 Pieminekļis Jānim Hodkevičam (Jonas Chodkevičius).** Pieminekļis Skodas novada dibinātājam. GPS: 56.27124, 21.53487

PAKALPOJUMI

Naktsmītnes

- 1. Viesu māja "Svajonių levanda",** +370 61804028; GPS: 56.16800, 21.57718
- 2. Lauku māja "Kaštonas",** +370 61614650; GPS: 56.16941, 21.57483
- 3. Skodas lauku biznesa, amatniecības un pakalpojumu skola,** +370 44076433; GPS: 56.26761, 21.50600
- 4. "Skuodiškio užeiga" (istabiņu īre),** +370 61530714; GPS: 56.27138, 21.53731
- 5. "Pas Nerijų" (istabiņu īre),** +370 60023159; GPS: 56.27331, 21.53536

Ēdināšana

- 1. Mosēdes kafējnīca,** +370 64544112; GPS: 56.16646, 21.57627
- 2. Kafējnīca "Kavinukas",** +370 67441965; GPS: 56.26966, 21.52803
- 3. Kafējnīca-picērija "Vespera",** +370 61003595; GPS: 56.27042, 21.52971
- 4. Kafējnīca "Skuodiškio užeiga",** +370 61530714; GPS: 56.27138, 21.53731
- 5. Kafējnīca "Pas Nerijų",** +370 60023159; GPS: 56.27331, 21.53536

Veikali

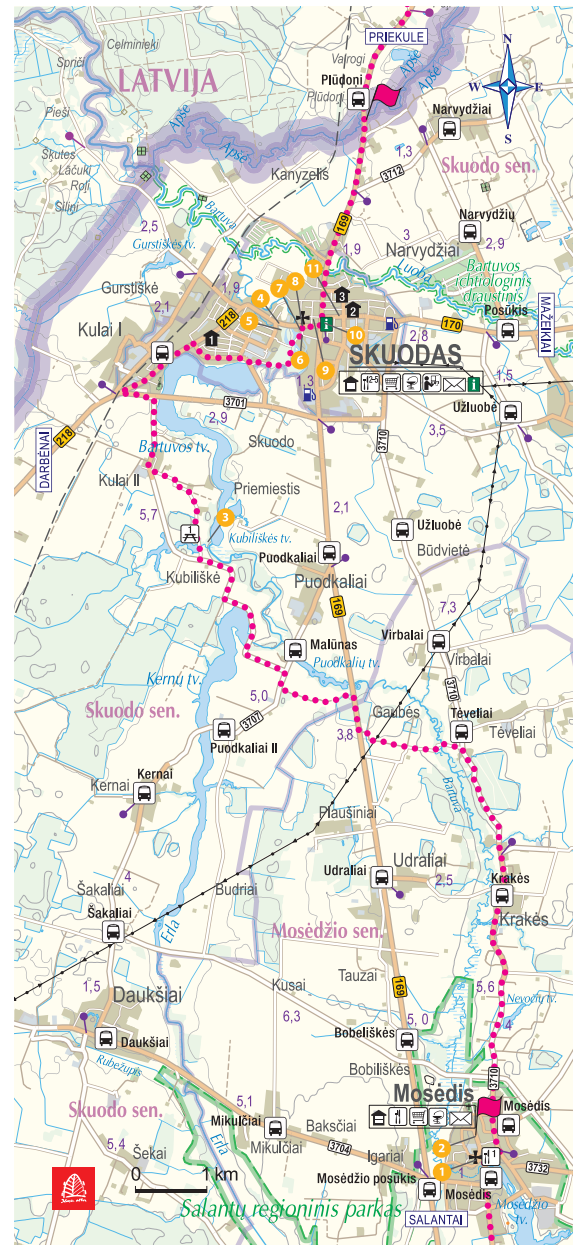
- Veikals Mosēdē,** GPS: 56.16621, 21.57310
"Aibē" Mosēdē, GPS: 56.16671, 21.57739
"Maxima" Skodā, GPS: 56.27048, 21.53040
"Čia Market" Skodā, GPS: 56.26853, 21.53091
"Maxima X" Skodā, GPS: 56.26772, 21.53113

Aptieka

- "Camelia vaistinė" Mosēdē,** GPS: 56.16613, 21.57809
"Camelia vaistinė" Skodā, GPS: 56.27060, 21.53060
"Euro vaistinė" Skodā, GPS: 56.26776, 21.53107

Bankomāti

- Termināls "Perlas" Mosēdē,** GPS: 56.16671, 21.57739
"Šiaulių bankas" Skodā, GPS: 56.26776, 21.53107
"Luminor" Skodā, GPS: 56.26774, 21.53111
"Luminor" Skodā, GPS: 56.27046, 21.53040



Sabiedriskais transports

Skodas autoosta, GPS: 56.27080, 21.53960
 Aktuālie autobusu maršruti un saraksti: www.skuodoautobusai.lt, www.autobusubilietai.lt (kursē autobuss Mosēde – Skoda).

Atpūtas vietas

- 1. Kubiliškē,**   GPS: 56.24284, 21.50318

TŪRISMA INFORMĀCIJA

- i** Skodas informācijas centrs, www.infoskuodas.lt, +370 44073510; GPS: 56.26914, 21.53095