


## Salantai – Mosėdis

### Cauri Salantu reģionālajam parkam

No Salantu mazpilsētas Mežtaka izved pa *M. Valančiaus, Padvaralio* un *Ilgoji* ielām. 100 m pirms ceļa Nr. 169 Mežtaka pagriežas pa kreisi uz lauku ceļa, pēc 3,5 km sasniedz *Erlos* ielu un pagriežas pa kreisi uz rietumiem. Pēc 0,4 km tā pagriežas pa labi uz ziemeļiem un sasniedz Šatramiņu ciemu. Šatramiņos tā pagriežas pa labi – uz dienvidrietumiem, pēc 2,9 km šķērso *Salantai–Skuodas* ceļu (Nr. 169) un Šaukliu ciemā pagriežas pa kreisi uz ziemeļiem, pēc 3,8 km sasniedzot posma galamērķi – Mosėdi. Posma lielākā daļa, izņemot Šatramiņu apkaimi, ietilpst Salantu reģionālajā parkā.



## PRAKTISKĀ INFORMĀCIJA

..... 20 km

⌚ 5 – 7 h

🚩 Salantu centrs pie pasta  
(*M. Valančiaus* iela)

🚩 Mosėde, Vaclovo Inta Akmeņu  
muzejs



*Salantai – Alkas – Palšiai –  
Šatraminiai – Šaukliai –  
Naujukai – Mosėdis*



G.k. ceļi ar grants segumu,  
apdzīvotās vietās – asfalts.



Viegla



Esiet uzmanīgi, ejot pa ceļa  
malu!



Vismaz pusi dienas ir vērts  
veltīt Mosėdes pilsētiņas inte-  
resantāko vietu apskatei.



## DABA

Salantu reģionālā parka (*Salantu reģionālā parks*) ainavu veido Erlas, Minijas un Salantas upju senielejas, kas izteikti atklātajam apvidum piešķir savdabīgumu. Parka teritorijā atrodas Lietuvā lielākais kadiķu mežs. Kadiķu audzes, kurās redzami ledāja atstātie laukakmeņi, ir raksturīgas tikai šim reģionālajam parkam. Akmeņi neparastā veidā ir eksponēti Mosēdes pilsētiņā un Vilius Orvidas saimniecībā pie Salantiem. Kopumā parkā konstatētas 570 augu sugas un 793 dzīvnieku, t.sk., bezmugurkaulnieku sugas. Parka apmeklētāju centrs atrodas Salantos. Salantos un apkaimē ir saglabāts vietējais dialekts, tiek svinēti vasaras saulgrieži, bet vecākās paaudzes iedzīvotāji reliģisku svētku laikā pulcējas pie kapelām un dzied t.s. *Gegužinē* lūgšanas.

## VĒRTS REDZĒT!

- 1 Salantu pilsētas parks.** Bijušais Salantu muižas parks, viens no lielākajiem Kretingas rajonā. Atrodas gleznainajā Salantas upes krastā, kas ir vērtīgs tā bioloģiskās daudzveidības dēļ. GPS: 56.05846, 21.56656
- 2 Salantu kastaņa.** Lietuvas resnākā kastaņa, valsts aizsargāts dabas piemineklis, kas atrodas Salantu pilsētas parkā. GPS: 56.05678, 21.56368
- 3 Alkos alkakalnis.** Kalns, kas Erlas un Alkupes upju satekā veidojies ledus laikmetā. Legēndām apvītais nosaukums liek domāt, ka šeit bijusi pagānu svētnīca. GPS: 56.07201, 21.54895
- 4 Šatramiņu Sv. Jaunavas Marijas kapela.** Koka baznīca-kapela, celta 18. gs. GPS: 56.14180, 21.52229
- 5 Šaukļu dabas taka (*Šaukļu riedulynas*).** Iespaidīga teritorija, viena no lielākajām Lietuvā, kur 79 ha platībā vienmērīgi izvietoti laukakmeņi, teritorija izceļas ar unikālo, tundrai līdzīgo ainavu. Tajā ir izveidota dabas taka ar skatu torni. Dabas aizsardzības nolūkos šeit tika ieviests muflonu ganāmpulks. GPS: 56.12533, 21.59544
- 6 Šaukļu senā kulta vieta.** Šaukļu senajā kulta vietas kompleksā ietilpst Šaukļu senās kulta vietas akmens ar plakanu dibenu. Akmens ir bijušā pagānu templā altāris. GPS: 56.13910, 21.58178
- 7 Mosēde (*Mosēdis*).** Viena no vecākajām pilsētiņām Žemaitijā, saukta arī par "Akmeņu galvaspilsētu". Atrodas pie Bārtas upes, Salantu reģionālajā parkā. Pilsēta ir slavēta ar savu laukakmeņu muzeju, ko 1957. g. sāka veidot šeit dzīvojošais ārsts Vaclovs Ints. GPS: 56.16574, 21.57343
- 8 Bārtas upe (*Bartuva*).** Upe ietek Liepājas ezerā, kas savienots ar Baltijas jūru. GPS: 56.16509, 21.57452

- 9 Vaclova Inta Akmeņu muzejs.** Unikāls muzejs ar akmeņu lauka ekspozīciju, kā arī retu koku un augu kolekciju. Atjaunotajā ūdensdzirnavu ēkā ir ierīkota akmeņu ekspozīcija. Muzejā izstādīta vairāk nekā 150 tūkst. akmeņu kolekcija. +370 44051124; GPS: 56.16525, 21.57416
- 10 Mosēdes izziņas taka.** Ap 3,5 km gara taka ap Mosēdes dīķi. Tā sākas pie V. Inta Akmeņu muzeja un beidzas pie Mosēdes pilskalna. Iepazīstina ar pilsētas slavenajām vietām. Blakus ierīkota atpūtas zona. GPS: 56.16451, 21.57274

## PAKALPOJUMI

### Naktsmītnes

- 1. Lauku sēta "Žalioji sodyba",** +370 61254186; GPS: 56.08813, 21.52609
- 2. Lauku sēta "Šauklių pirtelė",** +370 61600780; GPS: 56.13728, 21.58240
- 3. Viesu māja "Svajonių levanda",** +370 61804028; GPS: 56.16800, 21.57718
- 4. Lauku sēta "Kaštonas",** +370 61614650; GPS: 56.16941, 21.57483

### Ēdināšana

- 1. Kafējnīca "Elektrėnė",** +370 65538334; GPS: 56.05677, 21.55509
- 2. Mosēdes kafējnīca,** +370 64544112; GPS: 56.16646, 21.57627

### Veikali

- Veikals Šaukļos,**  
GPS: 56.13093, 21.57468
- Veikals Mosēdē,**  
GPS: 56.16362, 21.57434

### Aptieka

Šajā posmā nav.




### Bankomāti

Šajā posmā nav.

### Sabiedriskais transports

Autobusu pietura Salantos, GPS: 56.06059, 21.57139  
Autobusu pietura Mosēdē, GPS: 56.16365, 21.57433  
Aktuālie autobusu maršruti un saraksti: [www.kretingosap.lt](http://www.kretingosap.lt), [www.skuodoautobusai.lt](http://www.skuodoautobusai.lt), [www.autobusubilietai.lt](http://www.autobusubilietai.lt)

### Atpūtas vietas

- 1. Pie Alkos kalna,**  GPS: 56.07101, 21.55144
- 2. Pie Šaukļu dīķa,**  GPS: 56.12804, 21.58726
- 3. Pie Mosēdes dīķa,**  GPS: 56.15986, 21.58067

## TŪRISMA INFORMĀCIJA

- i Salantu reģionālā parka apmeklētāju centrs,** Laivių g. 9, Salantai, [www.salanturp.lt](http://www.salanturp.lt), +370 44558761; GPS: 56.06182, 21.57620
- i Skodas informācijas centrs,** Vytauto g. 9, Skuodas, [www.infoskuodas.lt](http://www.infoskuodas.lt), +370 44073510; GPS: 56.26914, 21.53095
- i Kretingas rajona tūrisma informācijas centrs,** Vilniaus g. 2B, Kretinga, [www.kretingosturizmas.info](http://www.kretingosturizmas.info), +370 44573102; GPS: 55.89095, 21.24195

