



Kulautuva – Vilkija

Gar Nemunas palieņu pļavām

Visā šī posma garumā Mežtaka ved pa takām un nelieliem grantētiem lauku ceļiem līdztekus Nemunas upes labajam krastam. Skaistas ainavas ar skatiem uz upi, krastmalas pļavām un maziem ciematiņiem. Posma galamērķis – Vilkijas pārceltuve redzama jau iztālēm Nemunas krasta ielokā. Iepretī pārceltuvei atrodas mazpilsētas centrs ar baznīcu. Vasaras otrajā pusē Nemunas pļavas slīgst dzeltenās un zilās ziedu krāsās. Ir vērts izmēģināt pārceltuvi braucienam turp un atpakaļ, jo šāds transporta līdzeklis Baltijas valstīs ir saglabājies tikai dažās vietās.



PRAKTISKĀ INFORMĀCIJA

..... 14 km

🕒 4-5 h

🚩 Kulautuva, V. Augustauskos iela

🚩 Vilkijas pārceltuve pāri Nemunai

📍🚩 Kulautuva – Paštuva – Brūžē – Vilkija



Mazi lauku ceļi ar grants segumu, takas, nelielā posmā – asfalts.




Viegla



Slapjā laikā kādā ceļā – takas posmā var būt mitras vietas, peļķes.



Vērts apskatīt Vilkijas pilsētu, no kuras paveras iespaidīgi skati uz Nemunas ieleju.



DABA

Kulautuva jau izsenis ir pazīstama ar priežu mežiem, parkiem un pludmali. 1935. gadā uzņēmējs R. Polovinskis šeit uzcēla viesnīcu ar restorānu, spēļu istabām, tenisa kortiem, rotaļu laukumiem un strūklakām. Nedēļas nogalēs vasarnieku skaita ziņā, kas sasniedza 5 tūkstošus, Kulautuvu pārspēja tikai Baltijas piejūras kūrorts Palanga. Kulautuvā ieradās Lietuvas elite, viesi no Rietumeiropas, Amerikas, Argentīnas un citām valstīm. Šejienes mikroklimats ir īpaši veselīgs. Svaigais priežu gaiss palīdz atgūties no noguruma, stresa un atgūt spēkus. Kulautuva no zemes dziļēm iegūst minerālūdeni, kas ir bagāts ar mikroelementiem.

VĒRTS REDZĒT!

- 1** Kulautuva – leģendārs starpkaru kūrorts, kas slavens ar saviem priežu mežiem, parkiem, 1,5 km tāro smilšu pludmali.
- 2** Kulautavas Sv. Jaunavas Marijas Vārda baznīcas zvānu tornis. GPS: 54.94267, 23.64594
- 3** Kulautavas gājēju – labsajūtas taka I. Taka atrodas Nerēpas entomoloģiskajā dabas liegumā, kas aptver mežaino Nerēpas upītes ieleju. GPS: 54.94311, 23.64578
- 4** Kulautavas minerālūdens buvete. GPS: 54.94245, 23.64337
- 5** Dievu un dieviešu ieleja. Skulptūru parks, kas piešķir nozīmi pagānu dieviem un dievietēm. GPS: 54.94533, 23.64408
- 6** Kulautavas piestātne. GPS: 54.94085, 23.62957
- 7** Kulautavas parks. Kopš 2001. g. jūlija šeit notiek dziedamās dzejas festivāls "Akāciju aleja". GPS: 54.94501, 23.63473
- 8** Skulptūra "Meža cūka". GPS: 54.95618, 23.62589
- 9** Sv. Jāzepa un Sv. Terēzes no Bērna Jēzus baskāju karmelišu klosteris. GPS: 54.98467, 23.60607
- 10** Paštavas Sv. Barbaras baznīca. GPS: 54.98422, 23.60843
- 11** Paštavas botāniskais dabas liegums. GPS: 55.01657, 23.59928
- 12** Jaučaku pilskalns. GPS: 55.03179, 23.59583
- 13** Vilkijas pilsēta – urbānistikas mantojuma objekts, kas pazīstams kopš 14. gs. Tās attīstību noteica blakus tekošā Nemuna. GPS: 55.03804, 23.57876
- 14** Antana un Jona Juška etniskās kultūras muzejs. Tā ir Vilkijas vecākā saglabājusies ēka. +370 37556400; GPS: 55.03771, 23.58380
- 15** Vilkijas atsegums un skatu laukums. No šejienes jūs varat apbrīnot elpu aizraujošos skatus uz Nemunu. GPS: 55.03756, 23.57988

- 16** Vilkijas Sv. Jura baznīca. No skatu laukuma blakus baznīcai paveras Nemunas 4 līkumu ainava. GPS: 55.04035, 23.58324
- 17** Skatu laukums. Uz to ved noslēpumaina vecu koku aleja, un nedaudz zemāk, nogāzē paveras unikāla Nemunas panorāma. GPS: 55.04020, 23.58154
- 18** Vilkijas pārceltuve "Vilkynė". Šī ir vienīgā pārceltuve Lietuvā, kas pārceļas pāri Nemunas upei. GPS: 55.03841, 23.57448

PAKALPOJUMI

Naktsmītnes

- 1.** Lauku māja "Penki Milžinai", +370 65234621; GPS: 54.98734, 23.605856
- 2.** Lauku māja "Paštuva", +370 61463461; GPS: 54.99490, 23.59958
- 3.** Viesu nams L. un S. Sadausku, +370 61961958; GPS: 55.02240, 23.62667

Ēdināšana

- Kebabnīca "Juodai Skanu", +370 64549607; GPS: 55.04347, 23.58343
- Picērija "Sotus Kampas", +370 60399037; GPS: 55.04357, 23.58225

Veikali

- "Mini Market" Vilkijā, GPS: 55.03744, 23.58074
- "IKI – Vilkija", +370 80011454; GPS: 55.04378, 23.58268

Aptieka

- "Camelia vaistinė" Vilkijā, GPS: 55.04187, 23.58272
- "BENU" Vilkijā, GPS: 55.04394, 23.58296


Bankomāti

- "Luminor" Vilkijā, GPS: 55.04369, 23.58295


Sabiedriskais transports

- Nr. 154. Kaunas autoosta – Vilkija – Čekiške. No Kulautavas iespējams aizbraukt līdz Vilkijai. Apmēram 4 reizes dienā.
- Nr. 170. Kaunas autoosta – Ž.Panemune – Čekiške – Vilkija. No Kulautavas līdz Vilkijai. Apmēram 4 reizes dienā.
- Autobusu saraksti un maršruti: web.trafi.com/lt/kaunas

Atpūtas vietas

- 1.** Iki grila zona: Kulautavas pilsētas piestātne,  GPS: 54.94225, 23.63219
- 2.** Vilkijas skatu laukums, GPS: 55.03568, 23.58605
- 3.** Vilkijas parks, GPS: 55.03889, 23.57725.

TŪRISMA INFORMĀCIJA

-  **Kaunas rajona tūrisma un biznesa informācijas centrs,**
Pilies takas 1, Raudondvaris, Kauno r.,
www.kaunorajonas.lt,
+370 37548118;
GPS: 54.94292, 23.78322

