




Vaišvydava – Kaunas

Cauri Kauņas parkiem

No Kauņas jūras reģionālā parka apmeklētāju centra Mežtaka ved cauri Rokai mežam un pa *Miškininku, Kelmyno, Muraškinēs, Žarstos, Garšvės* un *Rokelių* ielām apmet loku Kauņas priekšpilsētai, šķērso *Marijampolė* ceļu (Nr. 139) un tālāk dodas *Balčkalnio* ielas virzienā uz Panemunes rajonu. Pie Kauņas Tehniskās universitātes inženierijas vidusskolas stadiona tā nolaižas līdz *Vaidoto* ielai, pa ietvi tālāk virzās līdz *Baterijos* šosejai, kur pagriežas pa kreisi. Apmēram trešdaļu no Kauņas pilsētas platības aizņem parki un citas dabas teritorijas. Mežtaka pilsētu šķērso cauri tās zaļākajām daļām. Aptuveni 2,5 km garumā Mežtaka ved cauri Panemunes silam, kurā ir blīvs taku tīkls, atpūtas vietas un pludmale. Mežtaka pa Trīs jaunavu tiltu šķērso Nemunas upi, tālāk ved cauri *Gričiupis* dzīvojamam rajonam, virzās gar Kauņas ZOO, šķērso plašo Ozolu parku un aiz Lietuvas Sporta universitātes izved cauri Vītauta parkam. Pa parka kāpnēm tā nolaižas līdz *Laisvės* alejas sākumam un turpinās līdz posma galamērķim Kauņas centrā.



PRAKTISKĀ INFORMĀCIJA

..... 19 km

⌚ 5 – 7 h

🚩 Vaišvīdava, Kauņas jūras reģionālā parka apmeklētāju centrs

🚩 Kauņas centrs, Sv. Erceņģeļa Miķeļa (Garnizona) baznīca uz *Laisvės* alejas



Vaišvydava – Panemunės šilas – Trīs jaunavu tilts – Ozolu (Ažuolynas) parkas – Vītauta (Vytauto) parkas – Laisvės alėja




G.k. asfalts, asfaltētas vai bruģētas gājēju ietves, asfaltēti vai grantēti parku celiņi, nelie-lā posmā – meža taka, kāpnēs.



Viegla



Esiet uzmanīgi, ejot pa ceļa malu un šķērsojot ielas!



DABA

Panemunes sils (*Panemunės šilas*), ko ieskauj plašais Nemunas upes loks, ir trešais vecākais Lietuvas parks un ir veidots dabiskā mežā. Starparku periodā Panemunes silā darbojās kūrorts. Tā sanatorijas un koka villas izmantoja turīgie Kauņas iedzīvotāji. Parku caurauž asfaltētu un dabisku taku un celiņu tīkls. Nemunas kreisais krasts un upes ieleja parkā rada plašu reljefa perspektīvu. Parkā sausie priežu meži mijas ar lapukoku mežu nogabaliem, bet Nemunas ielejas krastos aug aizsargājami nogāžu meži, kuros ir veci koki, t.sk., ozoli. Izveidota 4,6 – 5,6 km gara dabas izziņas taka ar informatīvām zīmēm. Sezonas laikā pilsētas atpūtnieku iecienīta vieta ir smilšainā Nemunas pludmale.

VĒRTS REDZĒT!

- 1 Panemunes pludmale.**
GPS: 54.87575, 23.96635
- 2 Panemunes sils.** Priežu mežs, kurā ierīkotas velosipēdu un pārgājienu takas, pludmale. GPS: 54.88653, 23.96264
- 3 Trīs jaunavu tilts.**
GPS: 54.89449, 23.96977
- 4 VI forts.** Cietokšņa celtniecība ap Kauņas sākās 19. gs. beigās. Šajā fortā atrodas militārā aprīkojuma ekspozīcija. GPS: 54.90110, 23.97970
- 5 Kauņas Tehnoloģiju universitātes pilsētiņa.** Pēc 1990. gada, atgūstot universitātes statusu, KTU pievērās ātram studiju un zinātnisko reformu ceļam. KTU "Santakos" ieleja ir viens no lielākajiem un modernākajiem zinātnes un inovāciju centriem Baltijas reģionā. GPS: 54.90393, 23.95779
- 6 KTU Ķīmiskās tehnoloģijas fakultāte.** 1937. g. uzcelta tā laika modernākā pētījumu laboratorija Baltijā. 2015. g. tai piešķirta Eiropas mantojuma zīme. GPS: 54.90455, 23.95108
- 7 Lietuvas zooloģiskais dārzs.** Vecākais zooloģiskais dārzs valstī, dibināts 1918. gadā. GPS: 54.90302, 23.95030
- 8 Ozolu parks.** Viens no lielākajiem pilsētas teritorijā esošajiem ozolu masīviem Eiropā (vairāk nekā 700 koku). Parkā iespējams atrast skulptūru "Sumbrs". GPS: 54.90095, 23.94494
- 9 Piemineklis Steponam Darjam un Stasim Ģirēnam.** Veltīts pilotiem, kas 1933. g. šķērsoja Atlantijas okeānu. GPS: 54.89907, 23.93570
- 10 Lietuvas Sporta universitātes centrālā ēka.** Arhitekts Vītauts Landsberģis-Žemkalnis, 1937. g. GPS: 54.89833, 23.93462
- 11 Kauņas sporta halle.** 1939. g. uzceltajā hallē tajā pašā gadā notika Eiropas čempionāts basketbolā, kurā uzvarēja Lietuvas vīriešu izlase. Vēlāk šeit sacentās basketbola komanda "Žalgiris". GPS: 54.89626, 23.93608



- 12 Vītauta parks.** Parks uz ozoliem apaugušā kalniņa tika ierīkots jau tālajā 1892. g. pēc cara Nikolaja I pavēles. Daudziem Kauņas iedzīvotājiem lieliska vieta pastaigām dabā. GPS: 54.89684, 23.92979
- 13 Brīvības aleja (*Laisvės alėja*).** Vissvarīgākā iela Kauņā un viena no garākajām gājēju ielām Eiropā (1,7 km). Alejā ir kafējnicas, bāri, restorāni, mājīgi veikaliņi. Tā ir iecienīta pastaigu un satikšanās vieta. GPS: 54.89675, 23.92721
- 14 Sv. Erceņģeļa Miķeļa (Garnizona) baznīca.**
GPS: 54.89704, 23.92147
- 15 Mīkola Žilinska mākslas galerija.**
GPS: 54.89648, 23.92042

PAKALPOJUMI



Naktsmītnes

Naktsmītnes Kauņā:
<https://visit.kaunas.lt>



Ēdināšana

Ēdināšanas vietas: <https://visit.kaunas.lt>



Veikali

Tirdzniecības centrs "Molas" Kauņā,
GPS: 54.89911, 23.96768



Aptieka

"BENU" Kauņā,
GPS: 54.89911, 23.96768
"Gintarinė vaistinė" Kauņā,
GPS: 54.89913, 23.96653



Bankomāti

Tirdzniecības centrs "Molas":
"Swedbank", "Luminor", "Citadele"
"Šiaulių bankas", "SEB",
GPS: 54.89911, 23.96768




Sabiedriskais transports

Nr. 46. Šlienava (Žiegdžriai)-Kauņas pils. No Vaišvėdavas iespējams nokļūt Panemunes silā (*Vaidoto* ielas pietura). Darba dienās apmēram 15 reizes dienā, brīvdienās un svētku dienās apmēram 14 reizes dienā.
Nr. 68. Vaišvėdava-Tilto iela. Pēc izkāpšanas *Vaidoto* pieturā, turpināt iet uz Panemunes silu. Trolejbusu un autobusu kustības saraksti un maršruti Kauņā: www.kvt.lt/tvarkaraciai Starppilsētu autobusi: www.autobusubilietai.lt



Atpūtas vietas

1. Kempings "Lepšynė", 
GPS: 54.82894, 24.03405

Atpūtas vietas var atrast parkos.

TŪRISMA INFORMĀCIJA



Kauņas Tūrisma informācijas centrs,
Rotušes a. 15, Kauņas,
www.visit.kaunas.lt,
+370 61623828; GPS: 54.89688, 23.88591

