



Birštonas – Alksniakiemis

Cauri Birštonas kūrortam

Aiz Birštonas tūrisma informācijas centra Mežtaka vairāk kā 1 km ved gar Nemunas krasta promenādi, tad nogriežas uz *Algirdo* ielas, šķērso Vītauta Jurģa Meškas parku, atkal atgriežas uz promenādes un pēc 0,6 km nogriežas uz gājēju-veloceliņa. Celiņš aptuveni 5 km garumā šķērso *Žvērinciaus* mežu, tālāk gājēju taka izved cauri *Paprienės* rekreācijas zonai, sasniedzot *Greimų* tiltu pāri Nemunas upei.

Aiz tilta Mežtaka virzās pa *Vytauto*, *Nemuno*, *J. Zdebskio*, *Kęstučio*, *J. Basanavičiaus* ielām un pa *Kęstučio* ielu (Nr. 3306) iziet no Prienu centrālās daļas. Pa *Paupio* ielu tā apmet cilpu Nemunas lokam un aptuveni 7 km attālumā no Prienu centra pagriežas pa kreisi ziemeļaustrumu virzienā uz *Alksniakiemis*. Daļa no šī posma ietilpst Nemunas loku reģionālajā parkā.



PRAKTISKĀ INFORMĀCIJA

..... 19 km

🕒 5 – 7 h

🚩 Birštonas tūrisma informācijas centrs

🚩 *Alksniakiemis*, *Bičiulių* gatve

📍🚶 Birštonas – Prienai – Rūdupis – *Alksniakiemis*



G.k. asfaltētas un bruģētas ietves – krasta promenāde, gājēju/veloceliņi, nelielā posmā – ceļš ar grants segumu.



Viegla



Esiet uzmanīgi, ejot pa ceļa malu!



Finiša punktā nav veikalu un ēdināšanas vietu.



Starp Birštonu un Nemunas kreiso krastu ir pārceļtuve. Ja izmanto pārceļtuvu, ceļu var turpināt pa *Turisty* ielu, pēc nepilniem 3 km nogriežoties pa labi uz *Alksniakiemis*. Tādējādi maršrutu var saīsināt par aptuveni 14 km un pusi no dienas veltīt Birštonas apskatei. Pārceļtuves darba laiki: www.visitbirštonas.lt/en/activities-what-to-do/small-ferry-birštonas

DABA

Viena no Birštonas kūrorta lielākajām dabas vērtībām ir minerālūdeņi. Vecā kūrorta teritorijā Nemunas labajā krastā senāk mutuoļa deviņi dabiski avoti. Divi no tiem – "Vytautas" un "Aldona" tika zaudēti, uzceļot Kauņas hidroelektrostaciju 1959. gadā. "Vytautas" avotu rotāja vaļa skulptūra – Birštonas simbols. Pārējie avoti zaudēja savu praktisko nozīmi un tika likvidēti. Mūsdienās kūrorta vajadzībām izmanto no urbumiem iegūtu minerālūdeņi. 1960. gadā hidrogeologi pazemes slāņos atrada minerālūdeņi, kas pēc ķīmiskā sastāva ir līdzīgs vēsturiskajam "Vytautas" avota ūdenim. To var nogaršot Dzeltenajā buvetē (no franču valodas – "ēka uz minerālūdens avota"), kas pieder sanatorijai "Tulpēs". Sanatorijai "Versmē" piederošajā buvetē var nobaudīt negāzētu minerālūdeņi "Versmē", kura ķīmiskais sastāvs nedaudz atšķiras no iepriekš minētā.

VĒRTS REDZĒT!

1. Birštonas Svētā Antonija no Padujas baznīca. GPS: 54.60159, 24.03388
2. Birštonas sakrālais muzejs. +370 31965699; GPS: 54.60208, 24.03413
3. Birštonas muzejs. +370 31965605; GPS: 54.60469, 24.03245
4. Minerālūdens iztvaikošanas tornis "Druskupis". Var izbaudīt īpaši veselīgu "jūras efekta" gaisu. +370 31965740; GPS: 54.60878, 24.03291
5. Nemunas loku reģionālā parka apmeklētāju centrs. +370 31965610; GPS: 54.60762, 24.02612
6. Velna izziņas taka. Var iepazīties ar meža un purva biotopiem, tipiskākajiem augiem un dzīvniekiem. GPS: 54.63183, 23.96199
7. Greimu tilts. Tilts pāri Nemunai, kas savieno ar upi atdalīto Prienu pilsētas Dzūkijas un Suvalkijas daļas. GPS: 54.63122, 23.95079
8. Piemineklis Lietuvas lielkņazam Kēstutim. GPS: 54.63201, 23.94902
9. Prienu ūdens dzirnavas. GPS: 54.62926, 23.94837
10. Revonas parks. Var atpūsties un baudīt Revonas avota ārstniecisko ūdeni. GPS: 54.62911, 23.94709
11. Prienu novada muzejs. +370 31960379; GPS: 54.63222, 23.94527
12. Prienu Kristus Atklāsmes baznīca. GPS: 54.63491, 23.94906
13. Beržīnu parks. GPS: 54.64435, 23.95422
14. Putnu vērošanas skatu laukums. GPS: 54.64781, 23.99116

PAKALPOJUMI

Naktsmītnes

1. "Centro Spa", +370 61623016; GPS: 54.60359, 24.03437
2. "Vila Liepa", +370 69969888; GPS: 54.60401, 24.03274
3. Atpūtas māja "BIRŠTONASTA", +370 63365345; GPS: 54.60786, 24.02534
4. Kempings "NaturCamp", +370 67352202; GPS: 54.61038, 24.01902
5. "Villa Žverinčius", +370 69964366; GPS: 54.61615, 24.01373
6. Lauku tūrisma sēta "Drusku miškas", +370 69817230; GPS: 54.62543, 24.04680

Ēdināšana

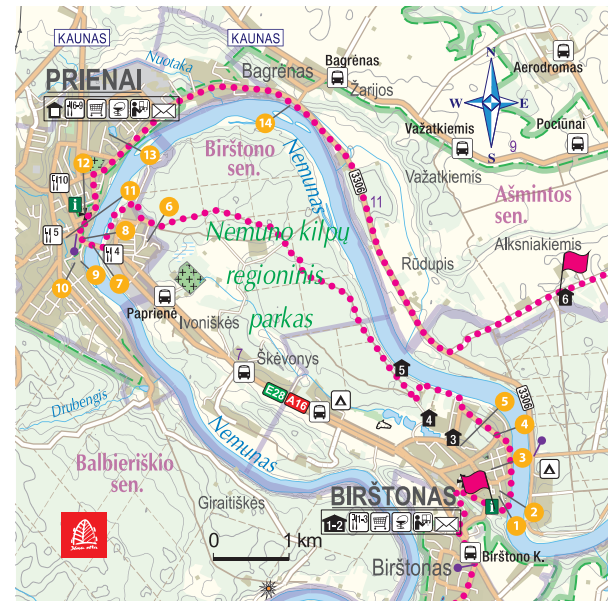
1. Restorāns "Skveras", +370 68791952; GPS: 54.60281, 24.03267
2. "PIZZA FUN", +370 65900250; GPS: 54.60320, 24.03403
3. Suši restorāns "Sušinė", +370 62222079; GPS: 54.60330, 24.03406
4. Restorāns "SODAS", +370 67635710; GPS: 54.63029, 23.95485
5. Prienu čebureki, +370 69920530; GPS: 54.63226, 23.94344
6. "TANGO PIZZA&GRILL", +370 64642288; GPS: 54.63304, 23.94744
7. Kafējnīca "New Star", +370 31946893; GPS: 54.63503, 23.94671
8. Kultūras un brīvā laika centra kafējnīca, +370 61379056; GPS: 54.63514, 23.94560
9. Kafējnīca "Vēlyvė", +370 60446003; GPS: 54.63604, 23.94764
10. Picērija "Ant kampo", +370 67520772; GPS: 54.63810, 23.94402

Veikali

- "Aibė" Birštonā, GPS: 54.60334, 24.03162
- "VĒSA" Birštonā, GPS: 54.60426, 24.03030
- "IKI - Birštonas", GPS: 54.60560, 24.02913
- "Iceco" Prienos, GPS: 54.63398, 23.94797
- "Maxima" Prienos, GPS: 54.63392, 23.94678
- Pārtikas preces Prienos, GPS: 54.64137, 23.95441
- "IKI - Prienai", GPS: 54.64254, 23.95047

Aptieka

- "Gintarinė vaistinė" Prienos, GPS: 54.64441, 23.95754
- "Gintarinė vaistinė" Prienos, GPS: 54.63400, 23.94770



"Euro vaistinė" un "Camelia vaistinė"
Prienos, GPS: 54.63441, 23.94667

"Gintarinė vaistinė" Prienos,
GPS: 54.64263, 23.95012



Bankomāti

"Šiaulių bankas" Birštonā,
GPS: 54.60273, 24.03158

"Swedbank" Birštonā,
GPS: 54.60559, 24.02889

"SEB" Prienos,
GPS: 54.63408, 23.94740

"Luminor" Prienos,
GPS: 54.63628, 23.94806





Sabiedriskais transports

Starppilsētu autobusi
Birštona–Prienai–Kauņa
Birštona–Prienai
Prienu pašvaldības maršruti
Nr. 1. Prienai–Pakuonis
Nr. 19. Prienai–Kēbliški caur Pakoni
(apmēram 4 reizes dienā).
www.autobusubilietai.lt



Atpūtas vietas

Žvērinčiaus meža pārgājienu /
velobraucēju takā ir 11 atpūtas
vietas,  .

TŪRISMA INFORMĀCIJA

i Birštonas tūrisma informācijas centrs,
B. Sruogos g. 4, Birštonas,
www.visitbirštonas.lt,
+370 31965740;
GPS: 54.60032, 24.03254

i Prienu rajona pašvaldības
administrācija,
Laisvės aikštē 12, Prienai,
www.prienai.lt,
+370 31961190;
GPS: 54.63581, 23.94737