

Nemunaitis – Alytus

Pāri augstākajam gājēju tiltam uz Alītu

No Nemunaites pa *Vytauto* ielu un *Kaniūkai – Einorai – Nemunaitis* ceļu (Nr. 1102) Mežtaka atpūveni 1,5 km ved ziemeļaustrumu virzienā, tad pagriežas pa kreisi uz ziemeļiem un pēc 3 km sasniedz *Gečialaukis* ciemu. Tālāk Mežtaka pagriežas pa labi uz austrumiem un pēc 3,3 km vēlreiz satiekas ar ceļu Nr. 1102. Vēl pēc 3,3 km Mežtaka sasniedz ceļu Nr. 128 un pa gājēju ietvi nolaižas Nemunas ielejā. No šejienes vairāk kā 3 km gara, skaista Nemunas ielejas taka cauri mežam aizved līdz gājēju tiltam pāri upei. Pēc krietna kāpiena Lietuvas augstākajā gājēju tiltā skatam paveras plašā un varenā Nemunas ainava. Aiz tilta Mežtaka virzās pa bijušā dzelzceļa dambi, izlīkumo pa Alītas kūrorta parka mazajiem celiņiem un pilsētas centrā pa *S. Dariaus* un *S. Girėno* ielu sasniedz Vecpilsētas (*Senamiesčio*) skvēru, kura dienvidu pusē atrodas Alītas tūrisma informācijas centrs.



PRAKTISKĀ INFORMĀCIJA

..... 20 km

🕒 5 – 7 h

🚩 Nemunaite, *Vytauto* iela

🚩 Alītas tūrisma informācijas centrs

📍 Nemunaitis – *Gečialaukis* – *Užupiai* – Alytus



Ceļi ar grants segumu, asfalts, meža takas un mazi meža ceļi, parka celiņi (asfalts, bruģis).



Viegla



Jāšķērso neliels strauts – Nemunas labā krasta pieteka (sausā periodā to viegli pārvarēt).



Esiet uzmanīgi, ejot pa ceļa malu un šķērsojot ceļu! *Vilniaus* gatvi pie Nemunas upes šķērsojiet pa tilta apakšu.



Ēdināšanas uzņēmumi atrodas Alītā.



Vismaz pusi dienas ir vērts veltīt Alītas apskatei.

DABA

Ejot pa Lietuvas un Latvijas laukiem, ceļmalās bieži var redzēt parasto cigoriņu *Cichorium intybus* (lietuviski – *paprastoji trūkažolė*). Daudzgadīgais kurvjziežu dzimtas augs ar gaiši ziliem ziediem var sasniegt 1,5 m augstumu. Augam ir resna sakne, kuru Baltijas valstīs tradicionāli izmantoja kafijai līdzīga dzēriena pagatavošanai. Sakni izraka, grauzdēja, samala, aplēja ar karstu ūdeni un gatavoja kafiju. Uzskata, ka cigoriņu kafija radās 18. gs. Francijā kā kafijas aizstājējs kafijas pupiņu deficīta laikā. Arī mūsdienās Latvijā un Lietuvā ir saimniecības, kuras ražo garšīgu cigoriņu kafiju bez kofeīna. Tautas medicīnā cigoriņa sakni izmanto ēstgribas veicināšanai, aknu un žultspūšļa slimību ārstēšanai un arī kā diurētisku un vieglu caurejas līdzekli.

VĒRTS REDZĒT!

- 1 **Nemunaites pilskalns.**
GPS: 54.30568, 24.03982
- 2 **Dzūkijas arborētums.** 5 ha lielajā teritorijā aug 700 dažādu augu, pat tādi, kas Lietuvā ir ļoti reti sastopami.
GPS: 54.33663, 24.11660
- 3 **Baznīckunga akmens.** Netālu no Alītas pilskalna Nemunā atrodas ar leģendu apvītais baznīckunga akmens.
GPS: 54.39141, 24.08501
- 4 **Baltās Rozes tilts.** Augstākais gājēju un velosipēdu tilts Lietuvā. Tā augstums – 38 m, garums – 240,5 m.
GPS: 54.39315, 24.08138
- 5 **Alītas pilskalns.**
GPS: 54.39639, 24.07949
- 6 **Vecā dzelzceļa stacija.** Uzcelta ap 1899. gadu, 1997. gadā slēgta un dzelzceļš caur pilsētu demontēts. Tā vietā ir izbūvēta pārgājēju un velosipēdistu taka.
GPS: 54.38878, 24.05588
- 7 **Kūrorta parks.** Parkā atradīsiet lielo un mazo Dailīdes ezeru, dažādas piemiņas un atpūtas vietas.
GPS: 54.39425, 24.05413
- 8 **Pieminekļis "Brīvības eņģelis".** 1929. gadā uzcelta 13 m augsta skulptūra, pieminot tos, kas gāja bojā par Lietuvas neatkarību. GPS: 54.39405, 24.04947
- 9 **Alītas pilsētas dārzs.** 1931. gadā ierīkots pilsētas dārzs ar strūklaku.
GPS: 54.39422, 24.04746
- 10 **Alītas novadpētniecības muzejs.** Muzejā modernās un interaktīvās ekspozīcijas radoši izstāsta reģiona vēsturi, šeit varat redzēt gandrīz 100 tūkstošus eksponātu.
GPS: 54.39780, 24.05033
- 11 **Alītas Svēto Sargeņģeļu baznīca.** Baznīcai piemīt neoklasicisma un neobaroka iezīmes, baznīcas dārzā ir kapsēta, kurā apglabāti 114 brīvprātīgie, kuri gāja bojā Lietuvas neatkarības cīņās.
GPS: 54.39838, 24.05198

- 12 **Alītas vecpilsētas skvērs.** Skvērā ir ierīkota daudzkrāsaina strūklaka-kompass, soliņi atpūtai.
GPS: 54.39906, 24.04871

PAKALPOJUMI

Naktsmītnes

1. **Girinio viensēta**, +370 61479002;
GPS: 54.36393, 24.05331
Nakšņošana Alītā: www.alytusinfo.lt

Ēdināšana

1. **Veikals - Bārs Nemunaitē**,
GPS: 54.30086, 24.02785
Kafejnīcas un restorāni Alītā:
www.alytusinfo.lt

Veikali

Veikals - Bārs Nemunaitē,
GPS: 54.30086, 24.02785
"Klevas" Nemunaitē,
GPS: 54.29975, 24.02968
DUS "Stateta" Užupī,
GPS: 54.36620, 24.12190
"Maxima" Alītā,
GPS: 54.38844, 24.04270
"Rimi" Alītā,
GPS: 54.38774, 24.04389
"Iki Express" Alītā,
GPS: 54.39608, 24.04924
"Iki" Alītā,
GPS: 54.39635, 24.03572

Aptieka

"Gintarinė vaistinė" Alītā,
GPS: 54.39602, 24.04807
"Gintarinė vaistinė" Alītā,
GPS: 54.39651, 24.03601
"Camelia vaistinė" Alītā,
GPS: 54.39786, 24.04589



Bankomāti

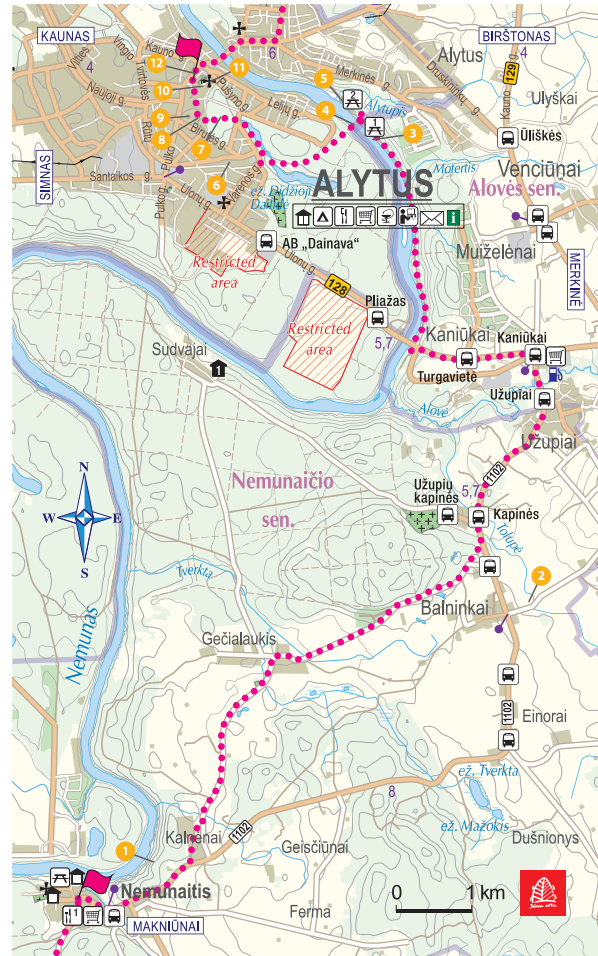
"SEB" Alītā, GPS: 54.39542, 24.05063
"Swedbank" Alītā,
GPS: 54.39586, 24.04941
"Šiaulių bankas" Alītā,
GPS: 54.39835, 24.04864

Sabiedriskais transports


Starppilsētu autobuss Nemunaitē – Alīta kursē 3 reizes dienā katru darba dienu. Grafiks:
www.arsa.lt/index.php?2156933962
Autobusu saraksti Alītas pilsētā:
www.stops.lt/alytus/
Starppilsētu autobusu saraksti:
www.autobusubilietai.lt

Atpūtas vietas

1. **Atpūtas vieta Muiželēnu atpūtas parkā**,  GPS: 54.39252, 24.08464
2. **Atpūtas zona pie Alītas pilskalna**,  GPS: 54.39675, 24.07736



TŪRISMA INFORMĀCIJA

 Alītas tūrisma informācijas centrs,
S. Dariaus ir S. Girėno g. 1, Alytus,
www.alytusinfo.lt,
+370 31552010, 68707703;
GPS: 54.39851, 24.04867