



Trikojis – Didžiasalis

Meža veltēm – sēnēm un ogām bagātīe meži

No *Trikojis* ezera un Bertašiūnu ciema Mežtaka pa ceļu Nr. 2517 virzās uz dienvidiem, šķērso *Leipalingis – Kapčiamiestis* ceļu (Nr. 2505) un Viktorinu ciemu. Tālāk tā apmet loku Stirta ezeram un pa meža ceļiem ved cauri plašam meža masīvam, kur vietām redzamas klajākas ainavas un nelieli ciemi. Vasarā mežā bagātīgi aug mellenes un sēnes. Mežtaka šķērso caurteku, kas savieno *Baltajis Bilsas* un *Juodajis Bilsas* ezerus, paceļas stāvā ezera krastā un pagriežas uz dienvidiem. No šīs vietas ir saskatāms Didžiasalīsu ciems. Posms no *Trikojis* ezera līdz Viktorinu ciemam ietilpst Veisieju reģionālā parka teritorijā.



PRAKTISKĀ INFORMĀCIJA

..... 19 km

⌚ 5 – 7 h

🚩 *Trikojis* ezers

🚩 Didžiasalīsos pie *Augu ūkis* saimniecības

📍🚩 *Trikojis* ezers – *Bertašiūnai* – *Viktorinas* – *Dulgininkai* – *Vilkanastrai* – *Didžiasalis*



G.k. ceļi ar grants segumu un meža ceļi. Lielākās apdzīvotās vietās – asfalts.



Viegla



Esiet uzmanīgi, ejot pa ceļa malu!



Veikali ir tikai Viktorinu un Didžiasalīsu ciemos.

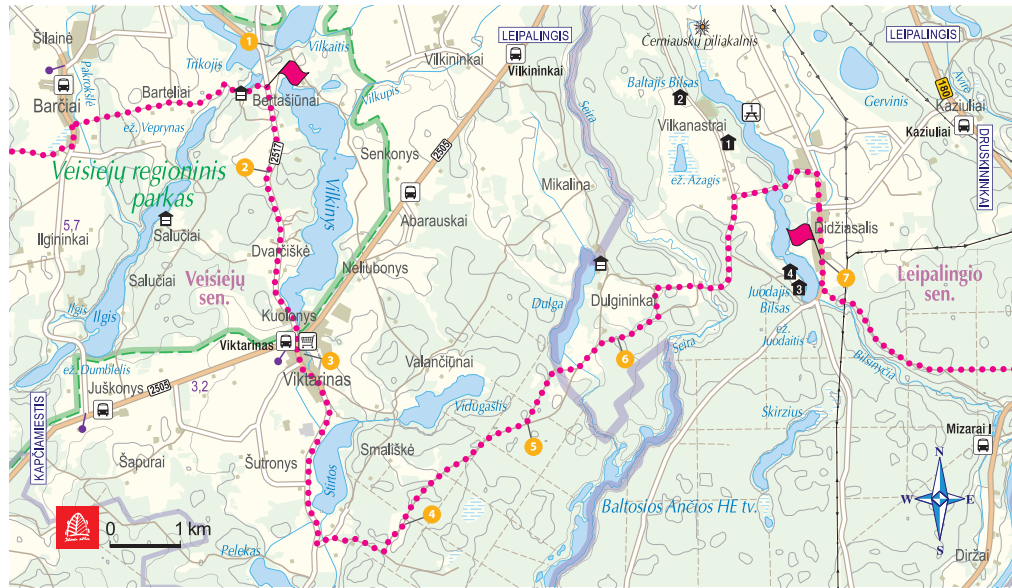


DABA

Dzeltenā kaķpēdiņa jeb dzeltenā salmene *Helichrysum arenarium* (lietuviski – *smėlyninis šlamutis*) tulkojumā no latīņu valodas nozīmē zeltainā saule, kas aug smilšainās vietās. Latviskais un lietuviskais nosaukums cēlies no tā, ka augs ziedkopa atgādina kaķa pēdu. Dzeltenā kaķpēdiņa aug sausās, saulainās pļavās, kur ir izteikti smilšainas augsnes, tādēļ tā ir neatņemama Dzūkijas sauso pļavu un atklāto vietu ainavas sastāvdaļa. Latvijā augs g.k. sastopams dienvidaustrumu daļā. Dzeltenā kaķpēdiņa ir pazīstama kā ārstniecības augs. To lieto pret saaukstēšanos, ādas un zarnu trakta slimībām, depresiju un trauksmi. Izkaltētā veidā tā ir arī populārs dekoratīvais augs. Lai arī kaķpēdiņa nav aizsargājama, sarūkot dabiskiem biotopiem un aizaugot atklātām vietām, samazinās šo augu daudzums.

VĒRTS REDZĒT!

- 1** **Taikūnu priede.** Aizsargājams dabas piemineklis pie Vilkaiša ezera. Blakus priedei ir uzcelts jumtiņstabs, pieminot Dainavas apriņķa Šarūnas vienības Mindauga dzimtenes pulka partizānus, kuri gāja bojā bijušajā bunkurā (apmēram 3 m no priedes). GPS: 54.06786, 23.77377
- 2** **Franču kalns.** Vietējie iedzīvotāji joprojām atceras senču stāstītās leģendas, ka šeit uz neilgu brīdi, lai atpūstos, bija apstājies Napoleons Bonaparts. GPS: 54.05169, 23.77296
- 3** **Viktariņi.** Ciemats starp diviem – Vilķina un Stirta – ezeriem Veisiejų reģionālajā parkā. Caur ciematu līkumo Vilķinas upīte, savienojot abus ezerus. Senais ciematiņš atrodas skaistā vietā netālu no Leipalinga priežu audzes. GPS: 54.02831, 23.78095
- 4** **Piemīņas krusts.** 1948. g. kritušo Puščias partizānu A. Radžiukīna, J. Leščinska un A. Ramanaviča piemīņai. GPS: 54.00665, 23.80261
- 5** **Piemīņas krusts, lai godinātu Pirmā pasaules kara karavīrus.** GPS: 54.01965, 23.82936
- 6** **Pilskalns.** GPS: 54.03051, 23.84898
- 7** **Augu saimniecība.** Ražo un pārdod dažāda veida sierus: saldā piena, pelējuma, fermentētus un nogatavinātus, tiek rīkotas šo sieru degustācijas, viesiem stāsta par siera ceļu "no pļavas līdz galdam", izrāda siera saimniecību un pelējuma siera nogatavināšanas pagrabu. Izglītības programmas "Kā dzimst siers" laikā viesi paši var pagatavot saldo piena sieru. +370 61477838, GPS: 54.04078, 23.89340



PAKALPOJUMI

Naktsmītnes

- 1. Lauku māja "Bilso sodyba",** +370 68726807; GPS: 54.05517, 23.87210
- 2. Lauku māja "Vilkanastrų dvaras",** +370 61222206, 62011330; GPS: 54.06094, 23.86222
- 3. Lauku māja "Ami Residence forest",** +370 68798019; GPS: 54.03676, 23.88805
- 4. Lauku māja "Ami Residence",** +370 68798019; GPS: 54.03865, 23.88648

Ēdināšana

Šajā posmā nav.

Veikali

Viktariņu pārtikas veikals, GPS: 54.02965, 23.77908
"Augu sūrinē" Didžiasalis, +370 61477838; GPS: 54.04078, 23.89340

Aptieka

Šajā posmā nav.

Bankomāti

Šajā posmā nav.


Sabiedriskais transports


Autobusa pietura Viktarini, GPS: 54.03004, 23.77789. Aktuālie grafiki: www.lazdijuautobusai.lt

Atpūtas vietas

- 1. "Barbora",** +370 68554410; GPS: 54.05898, 23.87679

TŪRISMA INFORMĀCIJA

 Druškininku tūrisma un biznesa informācijas centrs, M. K. Čiurlionio g. 65, Druškininkai, <https://druškininkai.lt>, +370 31351777; GPS: 54.01546, 23.97713

 Lazdiju tūrisma informācijas centrs, Janaslavo k. 10, Lazdiju r., www.lazdijai-turizmas.lt, +370 31851881; GPS: 54.17632, 23.48113

