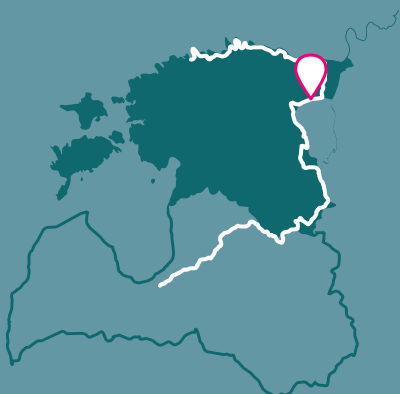




IGAUNIJA PEIPUSA PIEKRASTE



KURU – REMNIKU, 13 km

Skaistās Peipusa kāpu un pludmaļu ainavas

Mežtaka visā garumā, izņemot Alajē (*Alajõe*) ciemu, aizstiepjas gar skaisto Peipusa (*Peipsi järv*) krastu. Vasarās, kad ūdens līmenis ezerā ir zemāks, atklājās skaistas, smilšainas pludmales ar plašiem sēkļiem. Aiz Alajē paceļas Peipusa augstākās kāpas (līdz 20 m), no kurām pavēras tāls skats uz Peipusu – vienu no Eiropas lielākajiem ezeriem.

PRAKTISKĀ INFORMĀCIJA

..... 13 km

🕒 5 – 6 h

🚩 Kuru pludmale iepretim Kuru veikalam un kafejnīcai

🚩 Remniku pludmale iepretim Suvi atpūtas centram

📍🚶 Kuru – Ūskjula (*Uusküla*) – Katase – Alajē – Remniku

🌳 Galvenokārt smilšainas pludmales, Alajē ciemā – asfalts un takas

🟦 Viegls

🚧 Alajēgi (*Alajõgi*) upi jāšķērso Alajē ciemā pār tiltu. Citas mazās upītes vasaras laikā izsīkst vai tās var pārbrist.

⚠️ Peipusa ziemeļu krastā ir tikai daži veikali un kafejnīcas (g.k. sezonālas), tādēļ laicīgi ir jāpadomā par pārtiku, īpaši, ja plānots doties tālāk uz Kuremē (*Kuremäe*), kur vienas vai divu dienu garumā nav pakalpojumu



Remniku apkaimē var palikt vēl vienu dienu, kuras laikā gar Peipusa krastu var aiziet līdz Vasknarvai (11 km) un iepazīt Vasknarvas ordeņa pilsdrupas ar skatu pāri Narvas upei uz Krieviju. Atpakaļ uz Remniku var doties ar autobusu (vai atnākt ar kājām), iepriekš noskaidrojot kursēšanas laiku www.peatus.ee un saplānojot maršrutu.

MEŽI

Mežtaka visā tās garumā ved gar Peipusa ezera smilšaino ziemeļu krastu, kur taku ieskauj baltās un pelēkās kāpas, kāpu priekšu meži un dažī senī ozoli. Kuru kāpās skatam paveras veci, izkaltuši, cilvēka darbības neskarti koki.

VĒRTS REDZĒT!

- 1. Alajē Dievmātes Dzimšanas baznīca.** 1889. gadā celtais sarkano ķieģeļu dievnams būvēts pareizticīgo baznīcai izteikti raksturīgā stilā. GPS: 59.00943, 27.42302

PAKALPOJUMI

Naktsmītnes

- 1. Atpūtas vieta "RMK Uusküla telkimisala",** +372 56815722; GPS: 59.00057, 27.30297

- 2. Brīvdienu māja "Puhkemaja Valsid",** +372 55993839; GPS: 59.00920, 27.43865
- 3. Brīvdienu māja "Okka Puhkemaja",** +372 56905968; GPS: 59.00915, 27.44010
- 4. Atpūtas vieta "RMK Karjamaa telkimisala",** +372 56815722; GPS: 59.00987, 27.49265
- 5. Viesu māja "SUVI",** +372 3393119; GPS: 59.01073, 27.49818
- 6. Viesu māja "Remniku õppe- ja puhkuskuskus",** +372 5086656; GPS: 59.01199, 27.52586

Ēdināšana

Šajā apvidū nav ēdināšanas pakalpojumu.







Veikali

"Alajõe kiosk", GPS: 59.01098, 27.42659
 "Alajõe pood", GPS: 59.00904, 27.43340
 Remniku nav veikalu! Attālums starp Remniku un Alajē ir 7km.


Sabiedriskais transports


Autobuss Kuru–Alajē kursē 2 reizes dienā; autobuss Alajē–Remniku kursē vienreiz dienā.

Atpūtas vietas

- 1. Atpūtas vieta "RMK Uusküla telkimisala",**   GPS: 59.00057, 27.30297
- 2. Alajē pludmale,**   GPS: 59.00636, 27.41785
- 3. Atpūtas vieta "RMK Karjamaa telkimisala",**   GPS: 59.00987, 27.49265

TŪRISMA INFORMĀCIJA

 **RMK Kauksi apmeklētāju centrs,** Kauksi küla, Alutaguse vald, Ida-Virumaa. +372 56200080 vai 5681 5722
 GPS: 58.99284, 27.22643

 **Jehvi (Jõhvi) Tūrisma informācijas centrs,** Jõhvi, Kooli 2, johvi@visitestonia.com, +372 3370568; GPS: 59.35714, 27.41010

