

Mosėdis – Skuoda


Į Skuodą, prie Lietuvos ir Latvijos sienos

Iš Mosėdžio miestelio Salantų ir Skuodo gatvėmis Miško takas vingiuoja Skuodo link ir po mažiau nei 8 km pasiekia Salantų–Skuodo kelią (Nr. 169). Toliau maršrutas veda tarp dirbamų žemių. Kraštovaizdis keičiasi įžengus į Bartuvos upės slėnį. 0,5 km maršrutas eina Salantų–Skuodo keliu, po to pasuka į kairę ir 6,7 km vingiuoja mažais kaimo keliukais, kol pasiekia Skuodo miestą. Toliau veda Kretingos, Laisvės ir Krantinės gatvėmis, kerta Skuodo parką ir Gedimino, Vytauto bei J. Basanavičiaus gatvėmis (kelias Nr. 169) pasiekia Lietuvos valstybinę sieną – galutiną atkarpos tikslą.




PRAKTINĖ INFORMACIJA

..... 22 km  5 – 7 val.

 Mosėdis, Vaclovo Into akmenų muziejus

 Lietuvos ir Latvijos valstybinė siena

 Mosėdis – Krakės – Kubiliškė – Kulai – Skuoda – Lietuvos ir Latvijos valstybinė siena



Žvyrkeliai, Skuodo mieste ir rajone – asfaltas, miesto parke – birios dangos takai.



Lengvas



Prireikus eiti per ganyklą, būkite atsargūs – teritorija gali būti aptverta elektriniu piemeniu.



Būkite atsargūs eidami kelkraščiu!



Norėdami kirsti sieną, turite turėti galiojančius kelionės dokumentus.



Jei planuojate praleisti naktį ir tęsti maršrutą Latvijos teritorijoje, šią atkarpa laikite Skuodo mieste, kur yra apgyvendinimo vietų. Nuo Skuodo centro iki valstybinės sienos yra apie 3 km.

GAMTA

Skuodo miestas įsikūręs prie gražiosios Bartuvos upės. Bartuvos (Latvijoje – Bārta) upė prasideda Žemaitijos nacionalinio parko moreniniame kalvagūbryje 3 km į šiaurę nuo Platelių ežero. Upė teka per Plungės ir Skuodo rajono savivaldybių teritorijas. Didesni tvenkiniai: Skuodo (92 ha) ir Mosėdžio (56 ha). Bartuvos upė įteka į Liepojos ežerą, kurį Liepojos uosto kanalas jungia su Baltijos jūra. Upės žemumis ištiesintas, o krantai sutvirtinti pylimais, siekiant apsaugoti aplinkines žemumas nuo potvynių.

VERTA PAMATYTI!

- 1 Mosėdžio Šv. arkangelo Mykolo bažnyčia.** Vienas įspūdingiausių Lietuvos vėlyvojo baroko architektūros sakralinių statinių. Seniausia išlikusi bažnyčia Skuodo rajone. GPS: 56.16567, 21.57246
- 2 Gydytojo Vaclovo Into sodyba.** Sodyboje 1957–2007 m. gyveno gydytojas ir akmens kolekcininkas Vaclovas Intas. GPS: 56.16890, 21.57333
- 3 Kubiliškės piliakalnis.** Įrengtas Bartuvos ir Opalio upių santakoje esančiame kranto iškyšulyje. Datuojamas II tūkst. pr. GPS: 56.24222, 21.50698
- 4 Skuodas.** Šiaurės vakarų Lietuvos miestas Latvijos pasienyje, Bartuvos ir Luobos upių santakoje. Vadinamas kuršių kraštu, čia daugiau nei prieš tūkstantį metų gyveno karinga kuršių gentis. Sakoma, kad Lietuva prasideda nuo Skuodo ne vien dėl savo geografinės padėties, bet ir dėl istorinės praeities. GPS: 56.26998, 21.52128
- 5 Skuodo muziejus.** Įkurtas Skuodo dvarvietės patalpose. Muziejuje saugomos Skuodo krašto istoriją ir kultūrą atspindinčios muziejinės vertybės. +370 44073638; GPS: 56.26916, 21.52161
- 6 Skuodo miesto parkas.** Pradėtas kurti 1968 m. plėtojant Skuodo dvarvietės parko išlikusius fragmentus. Parko pakraštyje yra įrengtas „Sveikatingumo takas“, papuoštas liaudies meistrių sukurtomis medžio skulptūromis. GPS: 56.26857, 21.52670
- 7 Paminklas Tautos kančioms atminti.** Kūriny simboliskai įprasmina Lietuvos, Skuodo krašto žmonių istoriją. GPS: 56.26942, 21.52625
- 8 Skuodo Šv. Trejybės bažnyčia.** Neoromaninio stiliaus bažnyčia, pastatyta iš akmens mūro. Šventoriuje stovi mūrinė varpinė. GPS: 56.27002, 21.52684
- 9 Mūro kryžiaus koplyčia.** Koplyčia pirmosios katalikų misijos Skuode atminti. GPS: 56.27071, 21.52924
- 10 Skuodo evangelikų liuteronų bažnyčia.** Pastatyta 1821 m., steigėjas grafas Jonas Kazimieras Sapiega. Seniausias statinys Skuode. GPS: 56.27028, 21.53165
- 11 Paminklas J. Chodkevičiui.** Paminklas Skuodo savivaldos įkūrėjui. GPS: 56.27124, 21.53487

PASLAUGOS

Apgyvadinimas

- 1 Svečių namai „Svajonių levanda“,** +370 61804028; GPS: 56.16800, 21.57718
- 2 Sodyba „Kaštonas“,** +370 61614650; GPS: 56.16941, 21.57483
- 3 Skuodo amatų ir paslaugų mokykla,** +370 44076433; GPS: 56.26761, 21.50600
- 4 „Skuodiškio užėiga“ (kambarių nuoma),** +370 61530714; GPS: 56.27138, 21.53731
- 5 „Pas Nerijų“ (kambarių nuoma),** +370 60023159; GPS: 56.27331, 21.53536

Maitinimas

- 1 Kavinė-baras Mosėdyje,** +370 64544112; GPS: 56.16646, 21.57627
- 2 Kavinė „Kavinukas“,** +370 67441965; GPS: 56.26966, 21.52803
- 3 Kavinė-picerija „Vespera“,** +370 61003595; GPS: 56.27042, 21.52971
- 4 Kavinė „Skuodiškio užėiga“,** +370 61530714; GPS: 56.27138, 21.53731
- 5 Kavinė „Pas Nerijų“,** +370 60023159; GPS: 56.27331, 21.53536

Parduotuvės

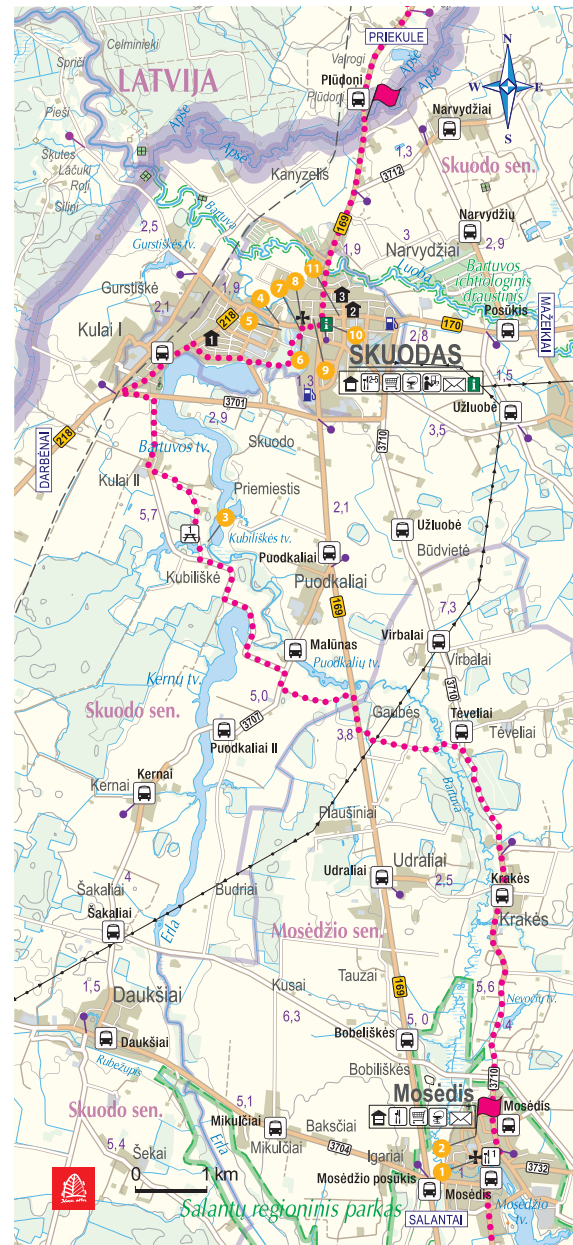
- Parduotuvė (Mosėdis),** GPS: 56.16621, 21.57310
- „Aibė“ (Mosėdis),** GPS: 56.16671, 21.57739
- „Maxima“ (Skuodas),** GPS: 56.27048, 21.53040
- „Čia Market“ (Skuodas),** GPS: 56.26853, 21.53091
- „Maxima X“ (Skuodas),** GPS: 56.26772, 21.53113

Vaistinės

- „Camelia vaistinė“ (Mosėdis),** GPS: 56.16613, 21.57809
- „Camelia vaistinė“ (Skuodas),** GPS: 56.27060, 21.53060
- „Euro vaistinė“ (Skuodas),** GPS: 56.26776, 21.53107

Bankomatai



- Terminalas „Perlas“ (Mosėdis),** GPS: 56.16671, 21.57739
- „Šiaulių bankas“ (Skuodas),** GPS: 56.26776, 21.53107
- „Luminor“ (Skuodas),** GPS: 56.26774, 21.53111
- „Luminor“ (Skuodas),** GPS: 56.27046, 21.53040




Viešasis transportas

Skuodo autobusų stotis, GPS: 56.27080, 21.53960
Aktualūs autobusų maršrutai ir tvarkaraščiai:
www.skuodoautobusai.lt,
www.autobusubilietai.lt
(važiuoja autobusas Mosėdis – Skuodas)

Poilsio vietos

- 1 Poilsio vietė (Kubiliškė),**   GPS: 56.24284, 21.50318

INFORMACIJA TURISTUI

-  **Skuodo informacijos centras,** Vytauto g. 9, Skuodas, www.infoskuodas.lt, +370 44073510; GPS: 56.26914, 21.53095