

## Padubysys – Ariogala – Kirkšnovė


Kelias į vieną seniausių gyvenviečių  
Lietuvoje – Ariogalą


Pakilęs į statų Dubysos slėnio krantą, Miško takas 2,5 km vingiuoja per nedidelį miško masą ir toliau 4 km iki pat Čekiškės veda apylinkėmis, kur vasaromis žaliuoja neapdiriami laukai. Panašūs vaizdai atsiveria ir kitus 9 km, kol Miško takas tiltu kerta Kaunas–Klaipėda automagistralę (A1). Už maždaug 1,5 km, nepriėjęs Gėluvos kaimo, Miško takas nusileidžia į gilų Dubysos slėnį ir siaurais takeliais bei tyliais kaimo keliukais vinguriuoja palei upės vingius, atverdama plačius vaizdus į Ariogalos miesto slėnį. Dubysos ir Gedimino gatvėmis maršrutas veda aukštinį iki Vytauto gatvės – centrinės Ariogalos gatvės. Toliau Plento gatve Miško takas už 5 km nuo centro pasiekia vietą, kurioje reikia pasukti į galutinį atkarpos tašką – Kirkšnovės tvenkinį (dar 0,2 km).




### PRAKTINĖ INFORMACIJA

..... 27 km

 7 – 8 val.

 Padubysio kaimas prie  
Zalensų sodybos

 Kirkšnovės tvenkinys

 Padubysys – Čekiškė –  
Ariogala – Kirkšnovės  
tvenkinys



Daugiausia asfaltas, Dubysos  
slėnyje – nedideli takeliai ir  
keliai.



Sunkus





Būkite atidūs eidami  
kelkraščiais!




Ariogaloje vertėtų įsigyti maisto  
atsargų kitoms dviem dienoms.  
Šią atkarpą reikia įveikti per vieną dieną,  
nes Ariogaloje ir jos apylinkėse nėra  
apgyvendinimo vietų.

### INFORMACIJA TURISTUI

 Kauno rajono turizmo ir verslo  
informacijos centras,  
Pilies takas 1, Raudondvaris, Kauno r.,  
[www.kaunorajonas.lt](http://www.kaunorajonas.lt),  
+370 375481118; GPS: 54.94292, 23.78322

 Vėjų „Atrask Raseinius“,  
Vytauto Didžiojo g. 17, Raseiniai,  
<https://atraskraseinius.lt>,  
+370 61834611; GPS: 55.38233, 23.11730

 Jei per vieną dieną maršruto  
nepajėgsite įveikti, galima  
pasinaudoti autobusu iš Ariogalos  
arba susitarti su apgyvendinimo vietų  
šeimininkais, kad padėtų ir pavėžėtų.



## GAMTA

Dubysos ištakos yra netoli Šiaulių. Upė kerta Žemaitijos aukštumą ir įteka į Nemuną prie Seredžiaus kaimo. Vandens lygis Dubysoje labai kinta. Tam įtakos turi tiek tirpstančio sniego, tiek lietaus vanduo, kuriuos surenka Žemaitijos aukštumos upės ir upeliai. Ne veltui šią upę labai mėgsta vandens turistai. Vasarą jos srovė ramiai, upė yra skaidri, daugumoje vietų dugnas smėlėtas, todėl Dubysa labai tinka ramiam plaukiojimui. Dubysos upės slėnis yra vienas giliausių (20–40 m) ir plačiausių (iki 0,5 km) Lietuvoje, jį suformavo ledynai. Rusijos imperijos laikotarpiu 1825 m. buvo pradėtas projektas, kuriuo buvo siekiama sujungti Dubysą su Venta vadinamuoju Ventos-Dubysos arba Vindavos kanalu. Darbus vykdė 18 000 kareivių ir 3000 civilių. Kanalu buvo bandoma sujungti Nemuno baseiną su Baltijos jūra ir Ventspilio uostu, nes Nemuno žemupį tuo metu kontroliavo Prūsija. Darbams sutrukdė įvairūs istoriniai įvykiai, ypač Pirmasis pasaulinis karas, po kurio kanalas prarado savo reikšmę, nes Lietuva susigrąžino žemes Nemuno žemupyje. Dar praėjusio šimtmečio septintajame dešimtmetyje kanalas buvo naudojamas irklavimo varžybų metu, tačiau šiandien jis apleistas, nors ir yra paskelbtas kultūros paminklu.

## VERTA PAMATYTI!

- 1 Čekiškė** – istorinį senamiestį turinti gyvenvietė, yra išlikę daug medinių namų, priklausiusių žydų bendruomenei, taip pat mūrinė sinagoga. GPS: 55.15869, 23.51905
- 2 Čekiškės sinagoga.** GPS: 55.15792, 23.51868
- 3 Čekiškės Švč. Trejybės bažnyčia.** GPS: 55.15945, 23.51905
- 4 Gėlupos dvaras.** XVII a. tai buvo didelis dvaras, priklausęs vieniems iš pirmųjų Lietuvos kalvinistų didikų. Išlikę kai kurie pastatai, parko fragmentai. GPS: 55.24852, 23.51634
- 5 Gėlupos piliakalnis arba Birutkalnis.** Piliakalnį juosia Dubysos slėniai. Piliakalnis datuojamas I tūkst. – II tūkst. pradžia. GPS: 55.24813, 23.50620
- 6 Ariogala** – tai vienas iš seniausių Lietuvos miestų, žinomas nuo XIII a. GPS: 55.26543, 23.46608
- 7 Ariogalos aikštė.** Pagrindinė miesto aikštė su fontanu. GPS: 55.26329, 23.46986
- 8 Ariogalos Dainų slėnis.** Dubysos upės slėnyje įkurtas Dainų slėnis – Ariogalos miesto puošmena. Čia vyksta tiek rajono, tiek ir respublikiniai renginiai. Kelią į slėnį puošia skulptūros. GPS: 55.26249, 23.46121
- 9 Kabantis tiltas per Dubysą.** GPS: 55.26217, 23.45937

- 10 Purvės parkas.** Vaizdinga teritorija, pritaikyta poilsiui gamtos apsuptyje pačiame miesto centre. GPS: 55.26667, 23.47254
- 11 Ariogalos Šv. arkangelo Mykolo bažnyčia.** GPS: 55.26604, 23.46757
- 12 Ariogalos Daugirdų koplyčia.** GPS: 55.26994, 23.46106
- 13 Koplyčia Ariogalos valsčiaus partizanams.** GPS: 55.27037, 23.45832
- 14 Ariogalos Šaltinėlis.** Tikima, kad šio šaltinėlio vanduo turi gydančių galių. GPS: 55.28041, 23.44416
- 15 Kirkšnovės tvenkinys.** GPS: 55.30324, 23.44061

## PASLAUGOS



### Apgyvendinimas

- 1. Kaimo turizmo sodyba „Dvarelis“**, +370 61653190; GPS: 55.14964, 23.48865
- 2. Kaimo turizmo sodyba „Kirkšnovė“**, +370 62099222; GPS: 55.30313, 23.44060
- 3. Kaimo turizmo sodyba „Prie Dubysos“**, +370 68782026; GPS: 55.30277, 23.42323



### Maitinimas

- 1. Valgykla „Rūta“**, +370 61850353; GPS: 55.26287, 23.48320
- 2. Kebabai**, +370 60579717; GPS: 55.26426, 23.46873
- 3. Kavinė „Arka“**, +370 67502311; GPS: 55.26548, 23.46479
- 4. Picerija „SiTo Pica“**, +370 60630010; GPS: 55.26615, 23.46884



### Parduotuvės

- Parduotuvė (Čekiškė)**, GPS: 55.15864, 23.51893
- Parduotuvė (Plikiai)**, GPS: 55.20471, 23.53514
- „ČIA“ (Ariogala)**, +370 42850070; GPS: 55.26249, 23.48175
- „Aibė“ (Ariogala)**, GPS: 55.26444, 23.46844
- Maisto prekės (Ariogala)**, 55.26549, 23.46627
- „Maxima“ (Ariogala)**, +370 80020050; GPS: 55.26817, 23.47108



### Vaistinės

- „Ariogalos vaistinė“ (Ariogala)**, GPS: 55.26363, 23.46892
- „Euro vaistinė“ (Ariogala)**, GPS: 55.26431, 23.46861
- „Camelia vaistinė“ (Ariogala)**, GPS: 55.26458, 23.46842



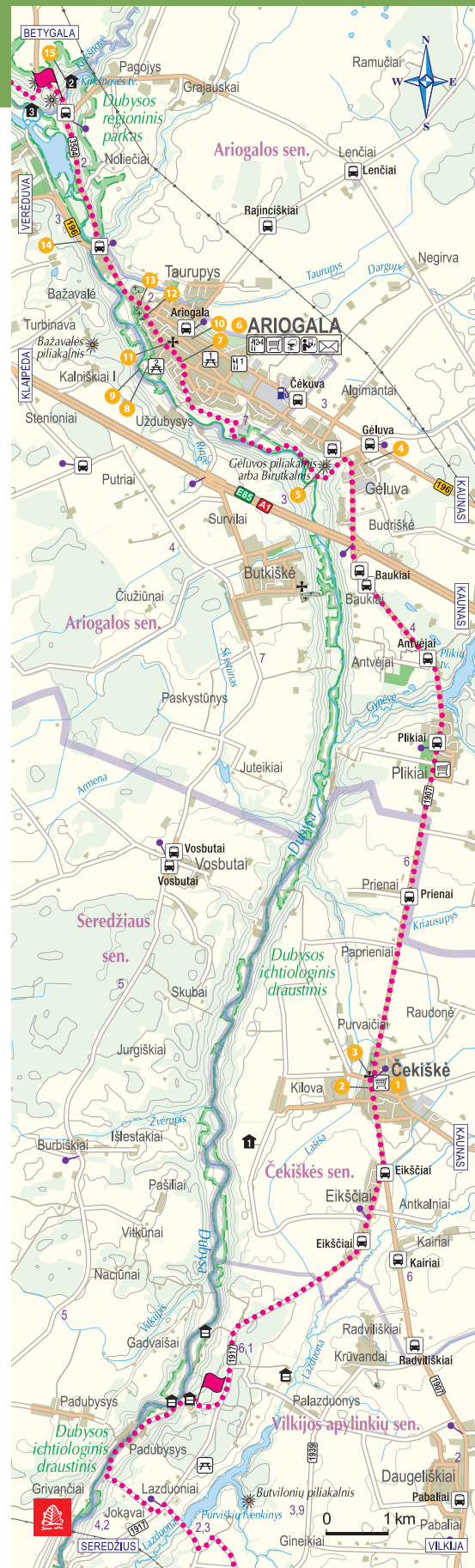
### Bankomatai

- „Swedbank“ (Ariogala)**, GPS: 55.26822, 23.47105



### Viešasis transportas

Viešojo transporto nuo Padubysio iki Ariogalos nėra. Iš Ariogalos važiuoja autobusas į Raseinius pro Kirkšnovę ir Betygalą. Daugiau informacijos:



[www.autobusubilietai.lt](http://www.autobusubilietai.lt) ir  
<https://raseiniuautobusuparkas.lt>



### Poilsio vietos

- 1. Purvės parkas**, GPS: 55.26381, 23.47671
- 2. Ariogala**, GPS: 55.26249, 23.46121