



## Žiogeliai – Merkinė


### Dzūkijos nacionaliniu parku

Iki pat Merkio žiočių, kur upė įteka į Nemuną, Miško takas veda Nemuno slėnio krantais, kur Dainavos lygumos apylinkėse jį supa dideli ir gražūs Dzūkijos miškai. Vietomis miško masyve pasitaiko atviri vietų, kuriose išsimėtę nedideli kaimai. Prie Česukų kaimo Miško takas dideliu ratu apsuka Merkio santaka į Nemuno upę, nes artimiausias tiltas yra A4 kelyje. Čia atsiveria įspūdingi plačių ir gilių Merkio žiočių vaizdai. Kirtus Merkjį, Miško takas driekiasi siauru kaimo keliuku kairiu upės krantu ir atveda iki Merkinės piliakalnio, nuo kurio atsiveria vienas gražiausių Pietų Lietuvos kraštovaizdžių. Siauromis ir vingiuotomis Merkinės gatvelėmis (Piliakalnio, V. Sladkevičiaus, S. Dariaus ir S. Girėno) Miško takas pasiekia miestelio centrą. Ši maršruto atkarpa eina Dzūkijos nacionalinio parko teritorija.





## PRAKTINĖ INFORMACIJA


..... 25 km

 6 – 8 val.

 Žiogelių kaimas


 Merkinės centras prie Merkinės krašto muziejaus


 Žiogeliai – Utieka – Krušonys – Maksimai – Česukai – Merkinė

 Daugiausia nedideli miško

ir kaimo keliukai, žvyrkeliai, trumpuose ruožuose – takai ir asfaltas (Merkinė), prie piliakalnių – laiptai.


 Vidutinio sunkumo

 Už Utiekos reikia kirsti nedidelį upelį, per kurį nėra tilto.

 Merkio upę reikia kirsti A4 kelio tiltu. Taip pat reikia pereiti kelią ir pora šimtų metrų eiti jo pakraščiu.

Būkite atidūs!

Utiekos apylinkėse auga Sosnovskio barščiai, prie kurių negalima liestis, nes jie gali nudeginti!

 Nuo Žiogelių iki Merkinės nėra parduotuvių ir maitinimo įstaigų. Atkarpoje nuo Krušonių iki Merkinės Miško takas sutampa su Dzūkijos nacionalinio parko dviračių maršrutais, pažymėtais panašiais ženklais ir spalvomis, todėl Miško tako žymėjimas Dzūkijos nacionaliniame parke yra papildytas žmogeliuko ženklu.

## GAMTA

Eidami Nemuno ir Merkio pakrantėmis, matysite daug sausų pušynų, kurie yra reti, saulėti spygliuočių miškai, augantys nederlingame, smėlingame dirvožemyje. Šiaurės pusrutulio natūralūs spygliuočių miškai dar vadinami borealiniais. Sausiems pušynams gresia išnykimas, nes dirvožemis po truputį tampa vis derlingesnis. Todėl šiuose miškuose pradeda augti jiems nebūdingi augalai, o retas miškas užauga tankiais eglynais. Sausuose pušynuose esama gyvūnų rūšių, kurios kitur negyvena, pavyzdžiui, vikrusis driežas (*Lacerta agilis*). Šiuose miškuose didelę reikšmę turi tokie biologinės įvairovės elementai kaip nedidelės miško pievelės (proskynos), sausuliai – sausi nudžiūvę medžiai ir išlaužos – ant žemės gulintys trūnijantys medžių likučiai. Sausuose pušynuose žygeivius džiugins bruknės, gražieji kadagiai, pasidabinę uogomis, ir įvairios valgomųjų grybų rūšys.

## VERTA PAMATYTI!

- 1 Žiogeliai.** Etnografinis kaimas, kuriame galima pamatyti, kaip anksčiau gyveno panemunių dzūkai. GPS: 54.06322, 24.11560
- 2 Mikalojaus Konstantino Čiurlionio kelio V skulptūrų grupė.** Ją sudaro skulptūros: „Saulė“, „Menininkas“, „Čiurlionio monograma“. GPS: 54.05790, 24.14544
- 3 Mikalojaus Konstantino Čiurlionio kelio stogastulpis „Pavasaris“.** Šimtųjų gimimo metinių proga 26 liaudies meistrai palei Varėnos – Druskininkų kelią pastatė paminklines skulptūras, koplytstulpius ir pavadino M. K. Čiurlionio keliu. GPS: 54.06135, 24.17334
- 4 Kryžius Vytauto Kvaraciejaus atminimui.** GPS: 54.14848, 24.18228
- 5 Merkinės bioenergetinė piramidė.** Ją žmonės dar vadina „Širdžių šventove“. Pasak šimtų liudytojų, praleidus pusę valandos stikliniame kupole patalpintoje piramidėje, jaučiami pozityvūs fiziniai ir dvasiniai pokyčiai. +370 68261617; GPS: 54.14222, 24.19836
- 6 Mikalojaus Konstantino Čiurlionio kelio monumentalioji skulptūra „Čiurlionis–Šaulys“.** GPS: 54.14181, 24.21048
- 7 Merkio atodanga.** Tai vieta, kurioje galima išvysti tūkstantmečių žemės paviršiaus istoriją – nuo vėlyvojo ledynmečio iki dabar. GPS: 54.15145, 24.19386
- 8 Merkinės piliakalnis.** Vaizdas, atsiveriantis nuo šio piliakalnio, vertinamas kaip vienas gražiausių Lietuvoje. GPS: 54.15824, 24.18237
- 9 Merkinės tiltas.** Tiltas per Nemuną Merkinėje, netoli Nemuno ir Merkio upių santakos. Ilgis – apie 210 m. GPS: 54.15747, 24.18018

## PASLAUGOS

### Apyvaidinimas

- 1. Kaimo turizmo sodyba „Merkio slėnis“**, +370 66224488; GPS: 54.13345, 24.23766
- 2. Kaimo turizmo sodyba „Jonionys“**, +370 61446741; GPS: 54.15916, 24.16200
- 3. Arūno Glavicko stovyklavietė**, +370 61618592; GPS: 54.16660, 24.19992 (vasarą).

### Maitinimas

- 1. Bistro „Šilo kopa“**, +370 60242411; GPS: 54.16381, 24.18858
- 2. Merkinės užkandinė**, +370 69327377; GPS: 54.16403, 24.18547
- 3. Restoranas „Dzūkynė“**, +370 62065767; GPS: 54.16322, 24.18489

### Parduotuvės

- „Iki“ (Merkinė), GPS: 54.16254, 24.18537  
 „Aibė“ (Merkinė), GPS: 54.16241, 24.18466  
 Rūtos parduotuvė (Merkinė), GPS: 54.16376, 24.18502

### Vaistinės

- „Gintarinė vaistinė“ (Merkinė), GPS: 54.16231, 24.18474



### Bankomatai

- Terminalas „Perlas“ (Merkinė), GPS: 54.16254, 24.18537

### Viešasis transportas

Tarpmiestinis autobusas Druskininkai – Alytus važiuoja ~5 kartus dienoje ir stoja stotelėje „Merkinės kryžkelė“. Autobusų grafikai: [www.autobusubilietai.lt](http://www.autobusubilietai.lt)

### Poilsio vietos

- 1. Merkio tilto stovyklavietė**,  GPS: 54.14411, 24.21361
- 2. Jonionių stovyklavietė**,  GPS: 54.15752, 24.17695

## INFORMACIJA TURISTUI

-  Dzūkijos nacionalinio parko Merkinės lankytojų centras, Vilniaus g. 3, Merkinė, Varėnos r., +370 67246275; GPS: 54.16317, 24.18597

