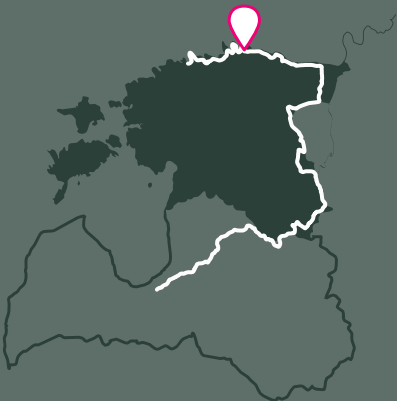



**EESTI PÕHJA-
EESTI RANNIK**



KÄSMU-VIINISTU, 26 km

Käsmu poolsaare hiiglaslike rändrahnude kuningriigis

Esimene pool kulgeb muinasjutulisel Käsmu poolsaarel metsaste luidete ja sambalaga kaetud kiviülevõlvide vahel. Erust alates jätkub rada 2 km ulatuses Võsu-Kotka teel, läbib Vihasoo küla ning viib edasi Viinistu poole. Siit näeb hästi Eru lahte ja Käsmu poolsaart. Sellel lõigul on Lahemaa rahvusparki kõige muljetavaldavamad rändrahnud: Tammispea ja Jaani-Tooma rahnud. Viinistust näeb Mohni saart ja sellel asuvat tuletorni.


PRAKTILINE INFO

..... 26 km

 8-10 h

 Käsmu küla, 

 Viinistu sadam

 Käsmu-Eru-Vihasoo-Kasispea-Turbuneeme-Viinistu



Kolmandiku ulatuses metsateed ja -rajad, mõned kruusateed, mustkattega teed.



Keskmine juhul, kui rada läbitakse ühe päevaga;



Kerge juhul, kui rada läbitakse kahe päevaga.



Ole tee ääres kõndides ettevaatlik!



Teekonna algus- ja lõpp-punkti vahel pole ühtegi poodi ega söögikohta.



Selle lõigu võib jagada kaheks osaks, Käsmu-Kasispea (18 km) ja Kasispea-Viinistu (8 km) või sõita Kasispea-Viinistu lõik bussiga (bussigraafikud www.peatus.ee). Võib ka Pärಿಸpea poolsaare hoopis vahele jätta ja kõndida Vihasoolt otse Loksale (u 3 km).

METSAD

Tee Käsmust möödub meie suurimast kiviikülvist ja viib matkaja mere ja männimetsa piirile. Tee kulgeb ümber Eru lahe, mille laiud on lindudele head peatuspaigad.

VAATAMISVÄÄRSUSED

- 1 Käsmu kiviikülv.**
Eesti suurim kiviikülv, mille võimsaim kivi on 4,8 m kõrgune Matsikivi.
GPS: 59.608937, 25.908365
- 2 Tammispea hiidrahn.**
GPS: 59.56028, 25.81683
- 3 Vihasoo linnuvaatlustorn.** Torn asub Lahemaa rahvusparki linnurohkeimas kohas. GPS: 59.569371, 25.779473
- 4 Jaani-Tooma Suurkivi.**
Lahemaa rahvusparki üks sümboleid.
GPS: 59.60047, 25.77172
- 5 Viinistu külamuuseum.**
Rahvamajas asuv muuseum tutvustab rannaküla endisaegseid töö- ja tarbeesemeid.
+372 56636823; GPS: 59.64569, 25.75239
- 6 Viinistu kunstimuuseum.**
Vanas kalatööstuse külmhoones asuvas muuseumis saad tutvuda sadade Eesti kunstnike töödega.
GPS: 59.646004, 25.754148
- 7 Viinistu sadam.**
Vanast kalasadamast on saanud jahisadam. Paadisõidud Mohni saarele.
GPS: 59.646389, 25.753889

TEENUSED



Majutus

1. Viinistu hotell,
+372 56658633;
GPS: 59.64677, 25.75301



Toitlustus

1. Viinistu rannarestoran,
+372 55586984;
GPS: 59.64677, 25.75301



Pood

Käsmu ja Loksa vahel pole ühtegi poodi.



Ühistransport

Pärispea poolsaarel käivad bussid 7 korda päevas. www.peatus.ee



Puhkekohad

Lähim piknikuplats asub Purrekkaris, ▲ (lubatud kuni 18 neljakohalist telki) 🏕️
GPS: 59.66758, 25.69748

TURISMIINFO:



RMK Oandu külastuskeskus.

Näitus, informatsioon, erinevad loodusrajad.
+372 5099397; GPS: 59.56505, 26.10198

