



3

4

LÄTI
PÕHJA-GAUJA




SPICU SILD – ZAĶI, 31 km

Üle võimsate Cirgaļi luidete

Metsa matkarada kulgeb üle Spicu silla ja viib nelja Kokši järve juurde, mis on omavahel ühendatud väikese ojaga. Siin on telkimis- ja piknikuplats ning loodusrada. Ümbritsev loodus on väga kaunis ning metsad on täis häid söögiseeni. Pärast viimast Kokši järve, Dibenat, jõuab rada tunni või paari pärast Cirgaļi luitemassiivini ning ületab selle põhja-lõunasuunaliselt. Ülejäänud osa metsa matkarajast kulgeb läbi suure metsamassiivi, siin-seal on näha mõned üksiktalud või väikejärved. Päevateekond lõpeb väikeses Zaķi külas. Külas puuduvad teenused, seega mõtle oma matka kavandades hoolikalt läbi kõik, mida vajad ning tee vastavad kokkulepped. Rada kulgeb Põhja-Gauja (Ziemeļgauja) maastikukaitsealal.


PRAKTILINE INFO


..... 31 km



 1 (pikk) päev või 2 päeva

 Spicu sild Gauja jõel


 Zaķi

 Spicu sild – Kokši järved – Cirgaļi luidete – Zaķi


 Väiksed metsateed ja -rajad, kruusateed

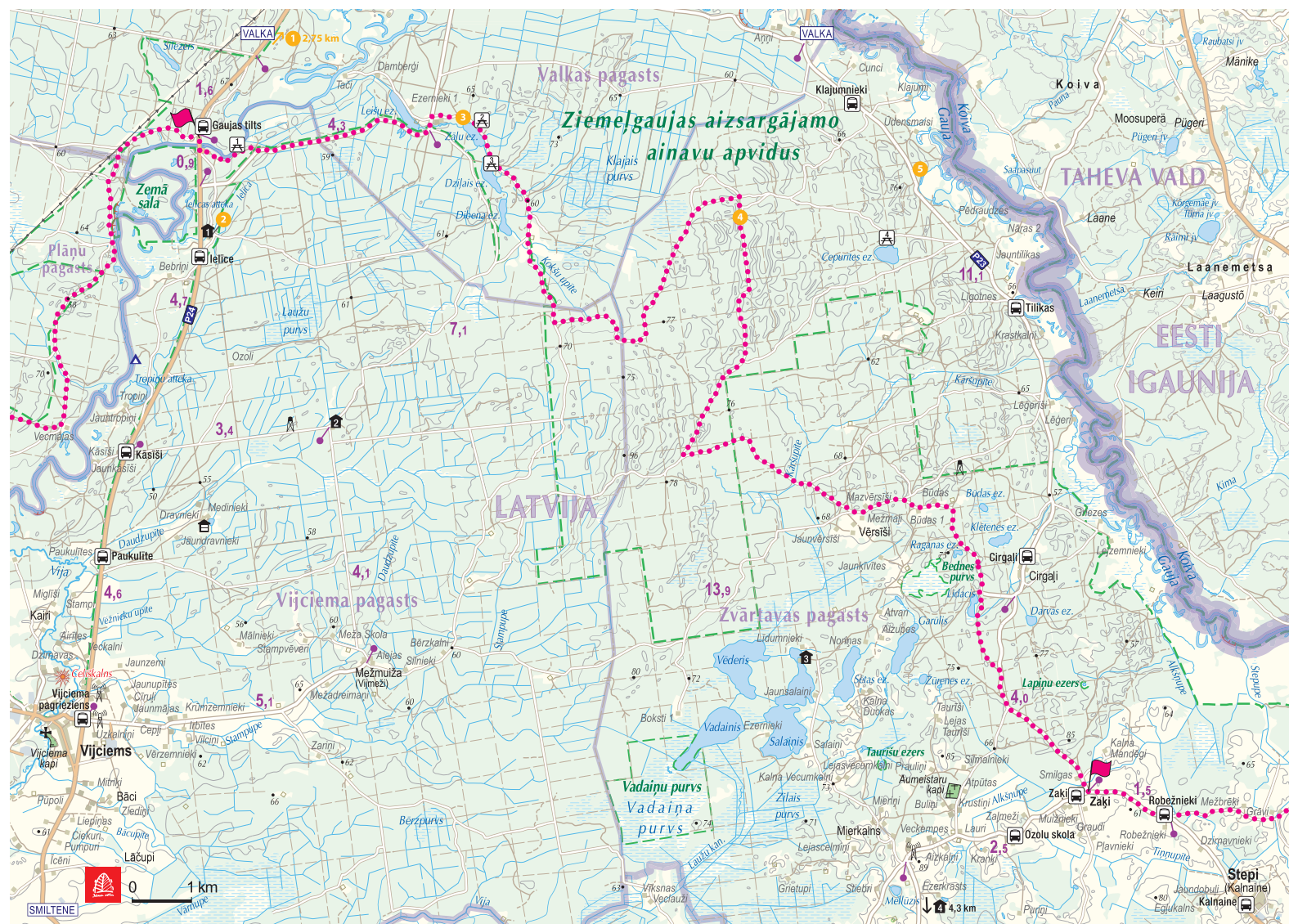
 Kerge, kui teekond jagada kahele päevale;
 Raske, kui läbida see ühe päevaga.

 Ole kännulistel kruusateedel ettevaatlik!

 Lähimad majutusasutused asuvad Zakist 5–8 km raadiuses. Võid paluda majutusasutusel sulle vastu tulla või sõida Smiltene–Gaujiena bussiga (kl 15.10; ei ole käigus nädalavahetusel ja

riiklikel pühadel ja kl 19.15), mis ühendab Zakit Aumeisteri, Zvārtava ja Gaujienaga. Nimetatud kohtades on majutused.

 Tugevad matkajad, kel pole rasket seljakotti, suudavad läbida teekonna ühe päevaga. Soovitav on jagada teekond kahele päevale, ööbides Cepurīte telkimisplatsil (u 3 km kaugusel metsa matkatee marsruudist), mis asub umbes poolel teel.



METSAD

Metsarada viib läbi hõreda männimetsa, kus on mitmed haruldased elupaigad ja kooslused: samblikurikkad männimetsad, mis kasvavad vaid sisemaaluidetel ja mere ääres Piejūra madalikul. Siinsed männimetsad kõrguvad Cirgaļi luitemassiivil. Luited pärinevad viimase jääaja lõpust. Kujunenud maastik on eriliselt kaunis ja Lātis haruldane. Siin pesitseb metsis ning teda kohates ära sega teda, lahku vaikselt. Paljud suured männid on tähistatud valgete joontega – need on nn seemnepuud. Teadlased teevad siinsetes vanades metsatukkades uuringut CO² sidumisest. Mõnes paigas näed vanu mände, mille tüvedel on kalasabamustrikujulised jäljed. Need on tekkinud puude vaigutamisel möödunud sajandil.

VAATAMISVÄÄRSUSED

- Zīle ja Vekši loodusrajad.** Asuvad päevateekonna algusest u 4,5 km kaugusel. Kui suundud algus- või lõpp-punkti autoga, siis võiks ka need rajad läbi käia.
GPS: 57.70289, 26.04634
- Ielīcāse pārimustalu.** Pärineb 18.–19. sajandist. Tüüpiline Vidzeme üksikaltu-kompleks. +371 29461673;
GPS: 57.65790, 26.00147

- Kokšu loodusrajad.** 2,7 ja 4,5 kilomeetri pikkused hästi hooldatud rajad ümber Zaļu ja Dziļo järve.
GPS: 57.67506, 26.07358
- Cirgaļi sisemaaluidet.** Võimas männimetsaga kaetud luitemassiiv, mille pindala on u 30 km². Mõned luitet on üle kilomeetri pikad ja 15–25 m kõrged.
GPS: 57.65866, 26.15087
- Cirgaļi vaatetorn.** 27 m kõrgusest tornist avaneb kaunis vaade käänilisele Gauja jõe ja selle lisajõe ning ümbritsevatele niitudele ja metsadele.
GPS: 57.66448, 26.20078

TEENUSED

Majutus

- Ielīcāse talu,**
+371 29461673;
GPS: 57.65790, 26.00147
- Bergervilla puhkemaja,**
+371 2926847;
GPS: 57.62884, 26.03309
- Mednieki puhkekeskus,**
+371 25770081;
GPS: 57.59146, 26.16517
- Aumeisteri puhkemaja,**
+371 64728457;
GPS: 57.52333, 26.20361



Ūhistransport

P24 maantee on Spicu sillale lähim peatus Ielīcāse. Valka–Smiltene marsruudil sõidab buss 3–5 korda päevas. Smiltene–Zaķi–Gaujiena liinil sõidab buss kaks korda päevas. Sõiduplaanid: www.1188.lv



Puhkekohad

- Piknikuplats Gauja jõe ääres,** (maksimum 3
GPS: 57.67161, 26.00984
 - Zaļu järve ääres,**
GPS: 57.67439, 26.07481
 - Dziļāise järve ääres,**
GPS: 57.66783, 26.08152
 - Cepurīte järve ääres,**
GPS: 57.6539, 26.19283
- Järveäärsetes puhkekohtades on telkimine lubatud.

TURISMIINFO:



Valka turismiinfopunkt,
Valka, Rīga tn 22,
www.visit.valka.lv/ee,
+371 64725522 või +371 26446602;
GPS: 57.77427, 26.01927