

Paplatelė – Plateliai

Rund um die größten Seen im Nationalpark Žemaitija

Die ersten 3,5 km führt der Wald-Wanderweg durch wunderschöne Wälder, die die Hänge des Hochlandes Žemaitija bedecken. Bis zum Museum des Kalten Krieges fällt er mit dem Erkenntnispfad Plokštinė zusammen. 5 km vom Museum folgt der Wald-Wanderweg der Landstraße Plokštinė, wo ein Fußgänger- / Fahrradweg angelegt wurde und bei der Annäherung zum Platelių-See in die Seesenke hinabsteigt. An der Straße Nr. 3202 (Malūno-Straße) biegt der Wald-Wanderweg links nach Südosten ab und gleich nach 0,3 km folgt eine Rechtskurve nach Süd-Südwest. Nach ca. 0,5 km erreicht er die Ilgio Ežero Straße. Die nächsten 5,5 km legt der Wald-Wanderweg einen weiten Bogen um die Seen Ilgis und Beržoras und erreicht dann das Dorf Beržoras. Nach dem Dorf verläuft der Wald-Wanderweg entlang der Plungės-Straße, erreicht nach 2 km das Stadtzentrum von Plateliai und macht entlang der Ežero-Straße einen weiteren Bogen zum Strand und zu den Erkundungspfaden von Šeirė. Weiter entlang der Straßen Ežero, Naujoji und Žemaičių Kalvarijos kehrt der Wald-Wanderweg ins Stadtzentrum zurück.



PRAKTISCHE INFOS:

..... 20 km

⌚ 5 – 7 h

🚩 Paplatelė, Plokštinės Straße

🚩 Zentrum von Plateliai, Kreuzung der Straßen Didžioji und Žemaitės/Ežero

📍🚩 Paplatelė – Plokščiai – Ilgis-See – Beržoras – Plateliai

🌲🚶🚲 Waldwege und -Pfade, asphaltierte Fußgänger-/Radwege und Bürgersteige, Schotterstraßen.

🟢 Leicht

⚠️ Es ist Vorsicht geboten, wenn Sie am Straßenrand gehen!



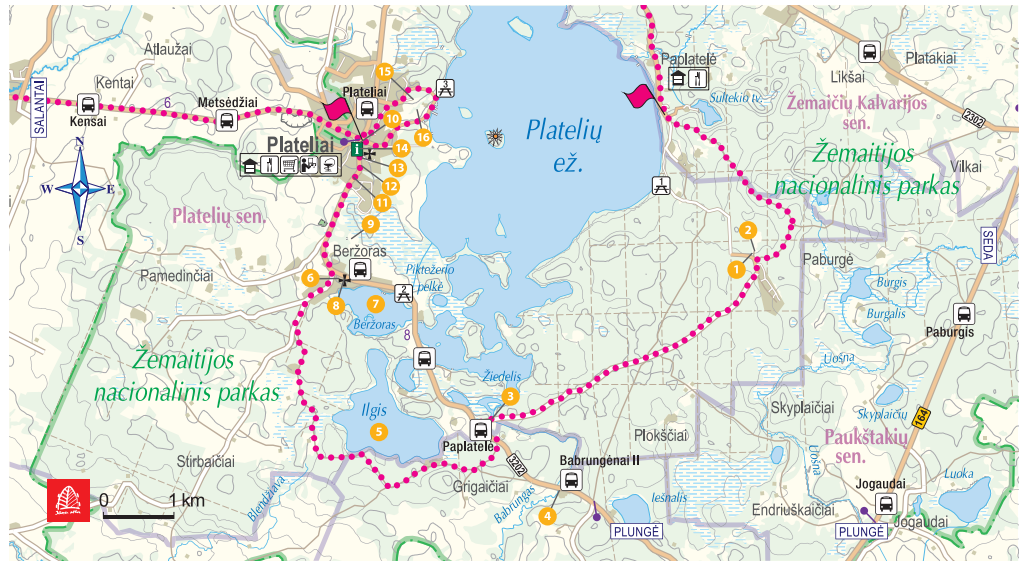
Während der Sommersaison gibt es viele Urlauber rund um den Plateliai-See, daher müssen die Unterkünfte rechtzeitig gebucht werden.



Es lohnt sich, noch mindestens ein oder zwei Tage im Nationalpark Žemaitija zu bleiben und auf den Naturpfaden des Parks zu wandern um die Natur- und Kulturwerte kennenzulernen.

NATUR

Der 1991 gegründete Nationalpark Žemaitija befindet sich im nordöstlichen Teil, dem höchsten Teil des Žemaitija-Hochlandes. Sein Relief wurde vor etwa 12.000 Jahren von einem Gletscher geformt. Der Park beherbergt den größten See in der historischen Region Žemaitija – den Platelių-See, der mit Halbinseln, Buchten und Inseln übersät ist. Insgesamt bedecken Seen etwa 7% der Parkfläche, Wälder dagegen etwa 45%. Alte Kiefern- und Fichtenwälder, sowie Mischwälder sind wohl die wichtigsten Naturwerte des Parks. An mehreren Orten im Nationalpark Žemaitija findet man Feuchtgebiete – wichtigen Lebensraum für seltene und geschützte Pflanzen- und Tierarten. Im Park wurden 1031 Pflanzenarten und 2500 Tierarten, darunter auch Arten von Wirbellosen, festgestellt. Die Ufer des Platelių-Sees sind ein beliebter Ort zur Erholung, insbesondere im Sommer. Im Park gibt es viele beliebte Touristenattraktionen, Wander- und Radwege. Die beliebtesten Veranstaltungen sind Fastnacht (Užgavėnės) und Sonnenwendfeiern sowie religiöse Feste im Dorf Žemaičių Kalvarija. Das Besucherzentrum befindet sich im Zentrum von der Stadt Plateliai.














durch einen herausragenden architektonischen und künstlerischen Wert auszeichnet. GPS: 56.02523, 21.81297

- 9 **Aussichtsturm Siberija.** Vom 15 m hohen Turm hat man ein wunderschönes Panorama auf die Umgebung von Plateliai und Beržoras. GPS: 56.03049, 21.81442
- 10 **Plateliai.** Eine der schönsten und bekanntesten Städte in Žemaitija. Wurde seit dem 15. Jahrhundert erwähnt, als sich auf der Halbinsel Šventorkalnis das Gut Plateliai, eine Siedlung und eine Kirche befanden. GPS: 56.04286, 21.81569
- 11 **Ausstellungen über den Nationalpark Žemaitija und die Fastnacht (Užgavėnės).** Die Ausstellungen in der Kornkammer des Landgutes Plateliai stellen die Geschichte des Landgutes Plateliai, die Vergangenheit der Stadt, die Ethnographie der Samogiten und die Natur dieser Region vor. Neben den ehemaligen Stallungen ist die erste Fastnacht-Ausstellung in Litauen entstanden. +370 65907918; GPS: 56.03827, 21.81433
- 12 **Park des Landgutes Plateliai.** Im Park wachsen Bäume, die zu Naturdenkmälern erklärt wurden, und die Überreste des verbrannten hölzernen Herrenhauses sind erhalten geblieben. GPS: 56.03968, 21.81606
- 13 **Kirche der heiligen Apostel Petrus und Paulus in Plateliai.** 1744 erbaut, ist sie eine der ältesten Holzkirchen aus gesägten Holzbalken in Litauen. Viele alte Gemälde, liturgische Kostüme und Accessoires sind erhalten geblieben. GPS: 56.04067, 21.81599
- 14 **Besucherzentrum der Direktion der Nationalparks Žemaitija.** Informationen zu Sehenswürdigkeiten und touristischen Dienstleistungen werden bereitgestellt. Es wurde eine Ausstellung „Geheimnisse des Landes Žemaitija“ erstellt, die die Werte des Nationalparks vorstellt. +370 44849231; GPS: 56.04229, 21.81511
- 15 **Erkundungspfad Šeirė.** GPS: 56.04841, 21.82735
- 16 **Aussichtsplatz auf dem Plateliai-See.** GPS: 56.04704, 21.82833

SEHENSWERT!

- 1 **Erkundungspfad Plokštinė.** GPS: 56.03000, 21.90554
- 2 **Ausstellung vom Kalten Krieg.** Die einzige Ausstellung des Kalten Krieges in Europa, die sich im unterirdischen Komplex für ballistische Raketen der ehemaligen Sowjetunion befindet. +370 67786574; GPS: 56.03045, 21.90593
- 3 **Fluss Babrungas.** Der rechte Nebenfluss des Flusses Minija und der einzige Fluss, der aus dem Plateliai-See fließt. GPS: 56.00798, 21.84789
- 4 **Kunstgalerie von Leonardas Černiauskas.** Kunstgalerie und kreative Workshops in der ehemaligen Wassermühle des Gutshofes Plateliai. +370 68569566; GPS: 55.99924, 21.86345
- 5 **Ilgis-See.** Der See befindet sich im botanischen und zoologischen Naturschutzgebiet Ilgis. Am Ufer des Sees ist ein Vogelbeobachtungsplatz eingerichtet. GPS: 56.00578, 21.82169
- 6 **Dorf Beržoras.** Altertümliches Straßendorf, das seine traditionelle Landschaft bewahrt hat, ist auch mit seinen sakralen architektonischen Werten interessant. GPS: 56.02536, 21.81175
- 7 **Beržoras-See.** Der drittgrößte See im Nationalpark Žemaitija. Die Fläche des Beckens ist nur 2,4 km² groß. Der See liegt im Landschaftsschutzgebiet Beržoras. GPS: 56.02120, 21.82146
- 8 **Kirche des Hl. Bischofs Stanislavas in Beržoras.** 1746 gebaut, eine der wertvollsten Holzkirchen Litauens, die sich

DIENSTLEISTUNGEN

-  **Unterkünfte**
Unterkunftsorte www.zemaitijosnp.lt
-  **Verpflegung**
Verpflegungsorte www.zemaitijosnp.lt/turizmas/maitinimas
-  **Geschäfte**
“Čia Market” in Plateliai, GPS: 56.04270, 21.81648
“Aibė” in Plateliai, GPS: 56.04332, 21.81536
“Pagunda” in Plateliai, GPS: 56.04710, 21.81865
-  **Apotheke**
Apotheke von Plateliai (in der Nähe gibt es eine Ambulanz), GPS: 56.04227, 21.81611
-  **Geldautomaten**
Terminal “Perlas” in Plateliai, GPS: 56.04332, 21.81536
-  **Öffentlicher Verkehr**
Die aktuellen Busrouten und Fahrpläne: www.plungesap.lt, www.autobusubilietai.lt
-  **Rastplätze**
 1. Camping Plokštinės,  
GPS: 56.03843, 21.88443
 2. Am Beržoras-See, 
GPS: 56.02336, 21.82665
 3. Camping Šeirė, 
GPS: 56.04950, 21.83356
 4. Campings www.zemaitijosnp.lt/turizmas/stovyklavietes

TOURISTENINFORMATION

-  **Besucherzentrum des Nationalparks Žemaitija,** Didžioji Str. 8, Plateliai, www.zemaitijosnp.lt, +370 65907929; GPS: 56.04245, 21.81533
-  **Tourismusinformationszentrum in Plungė,** S. Dariaus ir S. Girėno Str. 27, Plungė, www.visitplunge.lt, +370 64053644; GPS: 55.91675, 21.85142