



Šaukėnai – Gaulėnai

Im Herzen des Hochlandes Žemaitija



Vom Zentrum des Kleinstadt Šaukėnai entlang der Laisvės-Straße erreicht der Wald-Wanderweg die Kelmė-Straße (Nr. 2103), biegt rechts nach Norden ab und nach 2,2 km auf der Landstraße Nr. 215 biegt man links ab und folgt dann der Landstraße Ramučiai – Užventis (Nr. 159). Nach 3,5 km biegt der Wald-Wanderweg rechts in das Dorf Beržėnai ab, durch das er durch die Straßen Liepų und Degsnės führt. Hinter Beržėnai schlängelt er sich über 14 km durch die umliegenden Felder und Wälder bis zur Landstraße Ramučiai-Luokė (Nr. 2111). Auf dieser Etappe bietet sich bei einem ruhigen Spaziergang eine großartige Gelegenheit, Wildtiere zu beobachten. Nach 3,6 km erreicht der Wald-Wanderweg das Ende des Abschnitts.



PRAKTISCHE INFOS:

..... 25 km

⌚ 6 – 8 h

🚩 Zentrum von Šaukėnai gegenüber der Bibliothek

🚩 Zentrum von Gaulėnai an der Bushaltestelle



Šaukėnai – Ramučiai – Beržėnai – Gaulėnai



Hauptsächlich kleine Wald- oder Feldwege mit Schotterbelag oder Sandbelag, zwischen Šaukėnai und Beržėnai – Asphalt.



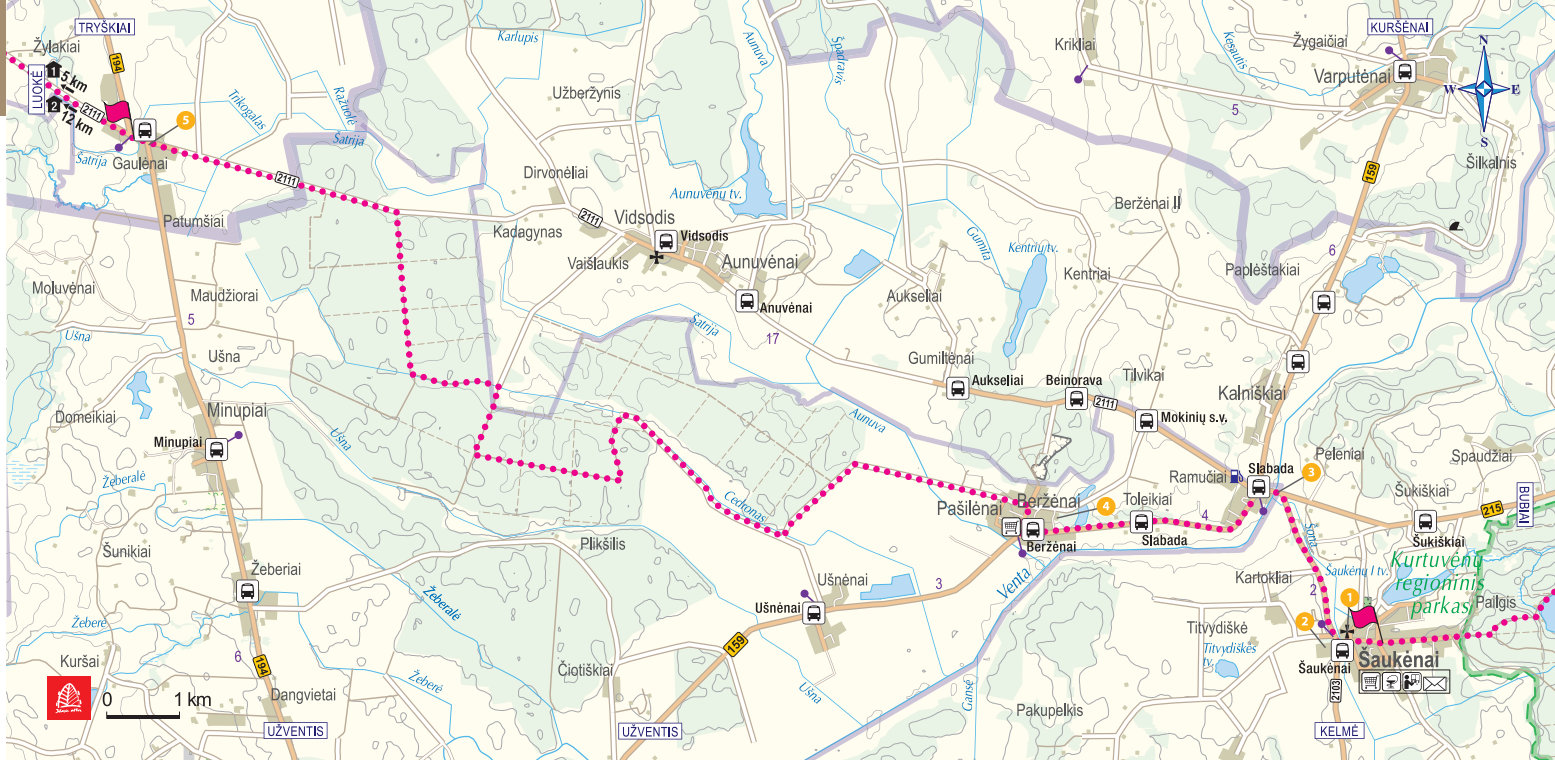
Mittelschwierig



Im Abschnitt Šaukėnai – Beržėnai ist Vorsicht geboten, wenn Sie am Straßenrand gehen!



Am Zielort der Route gibt es keine Übernachtungsmöglichkeiten und auf der gesamten Strecke gibt es keine Gastronomiebetriebe. Geschäfte gibt es nur in den Šaukėnai und Pašilėnai.



NATUR

In Lettland und Litauen ist der Weißstorch *Ciconia ciconia* weit verbreitet und fester Bestandteil der ländlichen Landschaft, aber in vielen Teilen Europas ist der Weißstorch entweder selten oder sogar ausgestorben. In Lettland und Litauen gibt es mehr als 10.000 Weißstorchpaare, was etwa 5% der Weltpopulation dieser Art ausmacht. Im Winter wandert der Weißstorch in den tropischen Teil von Afrika oder fliegt bis nach Südafrika. Dieser bei uns so häufige Vogel ist erst vor relativ kurzer Zeit in Lettland eingewandert, als durch die Abholzung von Wäldern ein geeigneter Lebensraum geschaffen wurde. Noch im 18. Jh. kamen Weißstörche nur in Kurland vor, die nördliche Grenze ihrer Verbreitung war die Daugava. Heute ist das nördlichste Verbreitungsgebiet der Weißstörche der nördliche Teil Estlands. Der Weißstorch ernährt sich von Würmern, Insekten und deren Larven, Fischen, Amphibien, Reptilien, Jungvögeln und Nagetieren und frisst oft tote Tiere. Der Weißstorch ist der Nationalvogel Litauens. In Lettland wird er auch „svētēlis“ genannt.

SEHENSWERT!

- 1 Kirche der heiligen Dreifaltigkeit von Šaukėnai.** 1989 wurde diese neue Backsteinkirche erbaut, die die ehemalige Holzkirche ersetzt hat. Der Hof der Kirche ist von einem Zaun mit barockem Tor umgeben, der Friedhof hat einen Glockenturm, der seit dem 18. Jahrhundert erhalten geblieben ist. GPS: 55.81213, 22.87840
- 2 Park des Landgutes Šaukėnai.** In schriftlichen Quellen bereits im 15. Jahrhundert erwähnt. Eine Zeit lang gab es hier eine landwirtschaftliche Schule, später das Tuberkulosesanatorium Šaukėnai und einige Zeit später – eine psychiatrische Klinik. Der größte Teil des Parks befindet sich außerhalb

des Geländes vom Krankenhaus, er hat einen gemischten Grundriss mit den dominierenden Elementen des Landschaftsparks. GPS: 55.81029, 22.87337

- 3 Fluss Venta.** Fluss in Litauen und Lettland. Einer der größten Flüsse, der durch das Territorium Litauens fließt – der drittlängste Fluss Litauens nach Nemunas und Neris. GPS: 55.82931, 22.86233
- 4 Gutshof Beržėnai.** Wenn Sie die Straße Užventis – Ramučiai entlang gehen, können Sie den Gutshof Beržėnai sehen. Das in der zweiten Hälfte des 19. Jhs. gebaute Herrenhaus gehörte den Grafen von Tschapskys. Das einst luxuriöse Herrenhaus mit einem neugotischen Gebäude ist heute verlassen. Nicht für einen Besuch geeignet. GPS: 55.82582, 22.81407
- 5 J. Andriusėvičius Museum in Gaulėnai.** Archäologisches Material aus der frühesten Zeit (Neolith) sowie aus späterer Zeit, die an die historischen Zeugnisse der Regionen Šatrijos, Gaulėny, Maudžiory, Luokės, +370 68249806 (vorher anrufen) erinnern. GPS: 55.86979, 22.61331

DIENSTLEISTUNGEN

Unterkünfte

Gibt's nicht auf dieser Strecke. Die nächsten Unterkünfte:

- 1. Gemeindehaus in Luokė,** +370 65509253 (vorherige Anmeldung); GPS: 55.89411, 22.52508
- 2. Gemeindehaus „Šatrijos vingis“ der Gemeinde Viekišnalis,** +370 68600429 (vorherige Anmeldung); GPS: 55.84049, 22.51597

Verpflegung

Gibt's nicht auf dieser Strecke.

Geschäfte

Geschäft in Šaukėnai, GPS: 55.81090, 22.88159

Geschäft in Šaukėnai, GPS: 55.81140, 22.87932

“Aibė” in Šaukėnai, GPS: 55.81180, 22.87855

Tankstelle in Ramučiai, GPS: 55.83032, 22.85343

Lebensmittelgeschäft in Pašilėnai, GPS: 55.82370, 22.80628

Apotheke

“Camelia vaistinė” in Šaukėnai, GPS: 55.81013, 22.88560

Geldautomaten


Terminal “Perlas” in Šaukėnai, GPS: 55.81140, 22.87932


Terminal “Perlas” in Šaukėnai, GPS: 55.81180, 22.87855

Öffentlicher Verkehr

Die aktuellen Busrouten und Fahrpläne: www.kelmesautobusai.lt, www.telsiuap.lt, www.autobusubilietai.lt

TOURISTENINFORMATION

 **Tourismus und Business- Informationszentrum von Kelmė,** Birutės Str. 9, Kelmė, www.infokelme.lt, +370 42761430; GPS: 55.63066, 22.93745

 **Besucherzentrum des Regionalparks Varniai,** Dumbrių Str. 3, Ožtakiai, <https://varniurp.lrv.lt>, +370 44447415; GPS: 55.73229, 22.38420

 **Tourismus und Business- Informationszentrum von Žemaitija,** Turgaus-Platz 21, Telšiai, www.visit.telsiai.lt, +370 61863448; GPS: 55.98364, 22.25332