

Padubysys – Ariogala – Kirkšnovė


Auf dem Weg zu einer der ältesten Siedlungen Litauens – Ariogala

Der Wald-Wanderweg windet sich am steilen Ufer des Dubysa-Tals entlang, durchquert auf einer Länge von 2,5 km einen kleinen Wald und führt 4 km weiter bis Čekiškė durch eine Gegend, wo im Sommer ausgedehnte Maisfelder gedeihen. Eine ähnliche Landschaft ist auf den nächsten 9 km zu sehen, bis der Wald-Wanderweg die Schnellstraße Kaunas-Klaipėda (A1) über die Brücke überquert. Etwa 1,5 km weiter, vor dem Dorf Gėluva, steigt der Wald-Wanderweg in das tiefe Dubysa-Tal hinab und über kleine Pfade und ruhige Landstraßen, die sich entlang der Flussbiegungen schlängeln und weite Ausblicke auf die Stadt Ariogala an der Spitze des Tals freigeben. Entlang der Dubysos- und Gedimino-Straßen windet er sich bis zur zentralen Straße der Stadt, der Vytauto-Straße. Weiter entlang der Plento-Straße erreicht der Wald-Wanderweg 5 km vom Zentrum entfernt den Punkt, an dem Sie zum Ende des Abschnitts abbiegen müssen – Kirkšnovė-Teich (weitere 0,2 km).





PRAKTISCHE INFOS:

..... 27 km ⌚ 7 – 8 h

 Padubysys Dorf am Gästehaus „Zalensų sodyba“


 Der Kirkšnovė -Teich


 Padubysys – Čekiškė – Ariogala – Teich Kirkšnovė

 Hauptsächlich Asphalt, im Dubysa Tal – kleine Pfade und Wege.

 Schwierig

 Es ist Vorsicht geboten, wenn Sie am Straßenrand gehen!

 Es ist empfehlenswert, in Ariogala Lebensmittel für die nächsten zwei Tage zu kaufen.

 Dieser Abschnitt muss an einem Tag zurückgelegt werden, da es in und um Ariogala keine Unterkünfte gibt. Wenn dies an einem Tag nicht möglich

TOURISTENINFORMATION

 Informationszentrum für Tourismus und Business des Bezirks Kaunas, Pilies takas 1, Raudondvaris, Bezirk Kaunas, www.kaunorajonas.lt, +370 37548118; GPS: 54.94292, 23.78322

 VšĮ „Atrask Raseinius“, Vytauto Didžiojo Str. 17, Raseiniai, <https://atraskraseinius.lt>, +370 61834611; GPS: 55.38233, 23.11730

ist, können Sie den Bus ab Ariogala nutzen oder die Gastgeber kontaktieren und einen Transfer von einem bestimmten Ort auf der Route vereinbaren.

NATUR

Der Ursprung des Flusses Dubysa befindet sich in der Nähe von Šiauliai. Der Fluss durchquert das Hochland Žemaitija und mündet in der Nähe des Dorfes Seredžius in die Nemunas. Der Wasserstand der Dubysa ist sehr variabel und wird sowohl durch die Schneeschmelze als auch durch das Regenwasser beeinflusst, das von den Flüssen und Bächen des Hochlandes Žemaitija gesammelt wird. Nicht umsonst ist dieser Fluss bei Wassertouristen beliebt. Im Sommer hat er eine ruhige Strömung, der Fluss ist klar, an vielen Stellen gibt es ein sandiges Bett, so dass er für ein ruhiges Bad geeignet ist. Das Tal des Dubysa-Flusses ist eines der tiefsten (20–40 m) und breitesten (bis zu 0,5 km) Litauens, das von einem Gletscher gebildet wurde. Während des Russischen Reiches im Jahr 1825 wurde ein Projekt gestartet, um Dubysa mit der Venta über den so genannten Kanal Venta-Dubysa oder Windau-Kanal zu verbinden. Die Arbeiten wurden von 18.000 Soldaten und 3.000 Zivilisten durchgeführt. Zweck des Kanals war es, das Nemunas-Becken mit der Ostsee und dem Hafen von Ventspils zu verbinden, da der Unterlauf der Nemunas zu dieser Zeit unter preußischer Kontrolle stand. Diese Arbeiten wurden durch verschiedene historische Ereignisse unterbrochen, darunter dem Ersten Weltkrieg, nach dem der Kanal seine Bedeutung verlor, als Litauen Land im Unterlauf der Nemunas erwarb. Noch in den 70-er Jahren des vorigen Jahrhunderts wurde der Kanal für Ruderwettkämpfe genutzt, heute ist er verlassen und verwildert, jedoch zum Kulturdenkmal erklärt worden.

SEHENSWERT!

- 1 Čekiškė – eine Siedlung mit historischer Altstadt, in der viele Holzhäuser der jüdischen Gemeinde erhalten geblieben sind, sowie eine Mauer-synagoge. GPS: 55.15869, 23.51905
- 2 Synagoge von Čekiškė. GPS: 55.15792, 23.51868
- 3 Kirche der heiligen Dreifaltigkeit in Čekiškė. GPS: 55.15945, 23.51905
- 4 Gutshof Gėluva. Im 17. Jahrhundert war das ein großer Gutshof, der einem der ersten litauischen kalvinistischen Adligen gehörte. Einige Gebäude und Fragmente des Parks sind erhalten geblieben. GPS: 55.24852, 23.51634
- 5 Burghügel Gėluva oder Birutberg. Der Burghügel ist von den Dubysa-Tälern umgeben. Der Burghügel ist mit dem 1. Jahrtausend – dem Anfang des 2. Jahrtausends datiert. GPS: 55.24813, 23.50620
- 6 Ariogala – eine der ältesten litauischen Städte, bekannt seit dem 13. Jahrhundert. GPS: 55.26543, 23.46608
- 7 Platz Ariogala. Der Hauptplatz der Stadt mit einem Springbrunnen. GPS: 55.26329, 23.46986

- 8 Tal der Lieder in Ariogala. Im Tal des Dubysa-Flusses ist das Tal der Lieder – Verzierung der Stadt Ariogala – angelegt. Hier werden Veranstaltungen des Landkreises und der Republik ausgetragen. Der Weg ins Tal ist mit Skulpturen geschmückt. GPS: 55.26249, 23.46121
- 9 Hängebrücke über die Dubysa. GPS: 55.26217, 23.45937
- 10 Purvės-Park. Malerischer Erholungsort inmitten der Natur im Zentrum der Stadt. GPS: 55.26667, 23.47254
- 11 Kirche des heiligen Erzengels Michael in Ariogala. GPS: 55.26604, 23.46757
- 12 Daugirdas Kapelle von Ariogala. GPS: 55.26994, 23.46106
- 13 Kapelle für Partisanen des Landkreises Ariogala. GPS: 55.27037, 23.45832
- 14 Quelle Ariogala. Dem Quellwasser wird eine heilende Wirkung nachgesagt. GPS: 55.28041, 23.44416
- 15 Der Teich Kirkšnovė. GPS: 55.30324, 23.44061

DIENSTLEISTUNGEN

Unterkünfte

1. Landhaus "Dvarelis", +370 61653190; GPS: 55.14964, 23.48865
2. Landhaus "Kirkšnovė", +370 62099222; GPS: 55.30313, 23.44060
3. Landhaus "Priė Dubysos", +370 68782026; GPS: 55.30277, 23.42323

Verpflegung

1. Kantine "Rūta", +370 61850353; GPS: 55.26287, 23.48320
2. Kebab-Imbiss, +370 60579717; GPS: 55.26426, 23.46873
3. Café "Arka", +370 67502311; GPS: 55.26548, 23.46479
4. Pizzeria "SiTo Pica", +370 60630010; GPS: 55.26615, 23.46884

Geschäfte

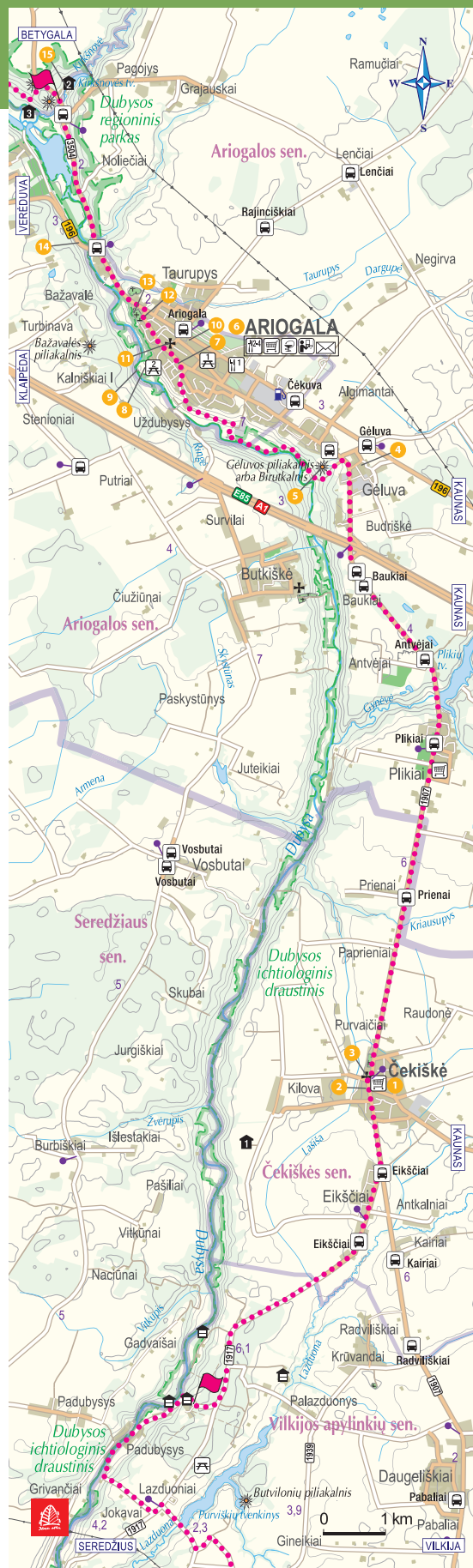
- Geschäft in Čekiškė, GPS: 55.15864, 23.51893
- Geschäft in Plikiai, GPS: 55.20471, 23.53514
- "ČIA" in Ariogala, +370 42850070; GPS: 55.26249, 23.48175
- "Aibė" in Ariogala, GPS: 55.26444, 23.46844
- Lebensmittelgeschäft in Ariogala, GPS: 55.26549, 23.46627
- "Maxima" in Ariogala, +370 80020050; GPS: 55.26817, 23.47108

Apotheke

- "Ariogalos vaistinė" in Ariogala, GPS: 55.26363, 23.46892
- "Euro vaistinė" in Ariogala, GPS: 55.26431, 23.46861
- "Camelia vaistinė" in Ariogala, GPS: 55.26458, 23.46842

Geldautomaten

- "Swedbank" in Ariogala, GPS: 55.26822, 23.47105



Öffentlicher Verkehr

Es gibt keine öffentlichen Verkehrsmittel von Padubysys nach Ariogala. Von Ariogala nach Raseiniai über Kirkšnovė und Betygala fährt ein Bus. Mehr Info: www.autobusbilietai.lt und <https://raseiniuaubusuparkas.lt>

Rastplätze

1. Purvės-Park, GPS: 55.26381, 23.47671
2. Ariogala, GPS: 55.26249, 23.46121