

Ныва – Вихтерпалу

По берегу Финского залива




От Раннакюла, обогнув заболоченную местность, *Тропа Балтийского взморья* пересекает речку Ныва и выходит на песчаный пляж залива Кейбу (вначале заросший) с дюнами. У ручья Кейбу она поворачивает вглубь суши, где далее совпадает с тропой, маркированной Государственными лесами Эстонии: Перакюла – Аэгвииду – Эхиярве. Тропа проходит через поселок Кейбу и выходит к морю напротив поселка Алликлепа, где раскинулись красивые можжевеловые поля. Далее тропа идет между морем и двумя маленькими озерами, которые когда-то были заливами. Напротив них на морском дне обнажается доломит. Дальше до самого поселка Винтсе тропа идет по маленькой дороге по берегу моря (видны острова Пакри) до тех пор, пока не сворачивает в сторону Вихтерпалу.




2


ПРАКТИЧЕСКАЯ ИНФОРМАЦИЯ

●●●●● 23 км

 8–10 часов

 Порт Ныва (Раннакюла), **P**

 Вихтерпалу, возле поместья Вихтерпалу

 Порт Ныва (Раннакюла) – Кейбу – Алликлепа – Винтсе – Вихтерпалу



Очень неоднородный пляж: песчаный, местами заросший травянистыми растениями, каменистый, на коротком участке – доломитовая основа и доломитовая галька. На коротких отрезках – асфальт, дороги с земляным и гравийным покрытием, которые идут через леса и поселки. Лесные тропы. В некоторых местах – выброшенные на берег водоросли.



Средней сложности



Речку Ныва можно пересечь по канатному мосту. Остальные реки и ручьи – Вескийоги (мост

~1 км от устья) и Лепаоя (мост за дюнами) – в маловодный период можно перейти вброд.



По обочине шоссе нужно идти осторожно!



Ближайший магазин находится на расстоянии 10 км от Вихтерпалу. На этом отрезке пути нет предприятий общественного питания.



Алликлепа и Вихтерпалу соединяет густая сеть лесных дорог и троп, которыми можно воспользоваться при плохой погоде.



СТОИТ УВИДЕТЬ!

- 1 Церковь в Ныве (*Nõva kirik*). Одна из самых маленьких деревянных церквей, одновременно являющаяся и одной из самых маленьких церквей в Эстонии. Т: +372 5218467; GPS: 59.220616, 23.688919
- 2 **Природный заповедник Кейбу-Ристна (*Keibu-Ristna hoiuala*)**. Охраняемая зона, где находятся каменные и песчаные пляжи, а также еловые леса. GPS: 59.257990, 23.741326
- 3 **Поселок Кейбу**. Живописный поселок с прекрасными видами. GPS: 59.255537, 23.747945
- 4 **Порт Ристна (*Ristna*)**. Небольшой активно развивающийся порт, который в летние месяцы предлагает различные увлекательные мероприятия. Т: +372 5059038; GPS: 59.270411, 23.745441
- 5 **Пляж Алликлепа (*Alliklepa*)**. Тихий и спокойный пляж для безмятежного отдыха. GPS: 59.275437, 23.778876
- 6 **Мыс Колвику (*Kolviku nina*)**. Прекрасное место для того, чтобы полюбоваться городом. GPS: 59.287659, 23.822969
- 7 **Поселок Винтсе (*Vintse*)**. Исторический приморский поселок, где и в наши дни кипит активная жизнь. GPS: 59.274733, 23.868403
- 8 **Мыза Вихтерпалу**. Полностью восстановленное здание усадьбы предлагает современные конференц-залы и место для ночлега. Т: +372 6541570; GPS: 59.262050, 23.875476

УСЛУГИ



Ночлег

1. Гостевая квартира «*Ristna Terraced House*», Т: +372 5203573; GPS: 59.269442, 23.747720
2. Коттедж «*Merekivi Puhkemaja*», Т: +372 53486445; GPS: 59.269178, 23.750371
3. Коттедж «*Meretuule Puhkemaja*», Т: +372 5204499; GPS: 59.268970, 23.751477
4. Гостиница «*Vihterpalu Mõisa Hotell*», Т: +372 5169766; GPS: 59.261994, 23.875513
5. Место для ночлега «*Puuna Ööbaja*», Т: +372 52050163; GPS: 59.248456, 23.860802
6. Центр отдыха и гостиница «*Pedase Puhkekeskus & Hotell*», Т: +372 5046183; GPS: 59.271711, 23.899367



Питание

- Пункты общественного питания только по предварительной записи:
1. Гостиница «*Vihterpalu Mõisa Hotell*», Т: +372 5169766; GPS: 59.261994, 23.875513
 2. Место для ночлега «*Puuna Ööbaja*», Т: +372 5050163; GPS: 59.248456, 23.860802
 3. Центр отдыха и гостиница «*Pedase Puhkekeskus & Hotell*», Т: +372 5046183; GPS: 59.271711, 23.899367



Магазины

В Ныве (*Nõval*), GPS: 59.221514, 23.679604



Общественный транспорт

Автобусные перевозки (автобусная линия № 146) Ныва – Вихтерпалу (*Nõva – Vihterpalu*) по рабочим дням 2 раза в день.



Места отдыха

1. Место для разведения костра в Кейбу *RMK Keibu I*, GPS: 59.248297, 23.745768
2. Место для разведения костра в Кейбу *RMK Keibu II*, GPS: 59.244283, 23.745732
3. Автобусная остановка в поселке Кейбу со столом и скамейками, GPS: 59.255407, 23.748403
4. Место для разведения костра в Вихтерпалу *RMK Vihterpalu*, GPS: 59.259141, 23.872185

ИНФОРМАЦИЯ ДЛЯ ТУРИСТОВ



www.visitharju.ee
Центр туристической информации Хаапсалу (*Haapsalu*), Хаапсалу, ул. Карья, 15, www.visithaapsalu.com, Т: +372 4733248; GPS: 58.946638, 23.536323



Замок Падизе (*Padise kastell*) и магазин рукоделия (открыты летом), www.padisekastell.ee, Т: +372 5265499; GPS: 59.226408, 24.143301

