

Лиу – Муналайд Заливы, острова и птицы




Маршрут подходит для наблюдения за птицами. *Тропа Балтийского взморья* идет по дорогам и тропам, потому что вдоль побережья тянутся приморские луга, тростниковые заросли, мели и заросшие заливы. За портом Лиу *Тропа Балтийского взморья* часто меняет направление, так как труднодоступная и сложная береговая линия вносит в маршрут свои коррективы. Самые лучшие точки обзора и наблюдения за птицами находятся около поселка Кавару, в окрестностях порта Пеерни и возле порта Муналайд, откуда открывается вид на просторы залива Пярну и морского пролива Кихну с островами (Соргу, Манилайд, Кихну), а также на приморские луга, где пасется домашний скот.




ПРАКТИЧЕСКАЯ ИНФОРМАЦИЯ

..... 21 км

 7–9 часов

 Поселок Лиу

 Порт Муналайд. **P**

 Лиу – Кавару – Поотси – Пеерни – Лао – Муналайд



Дороги с асфальтовым и гравийным покрытием.



Средней сложности



Нет



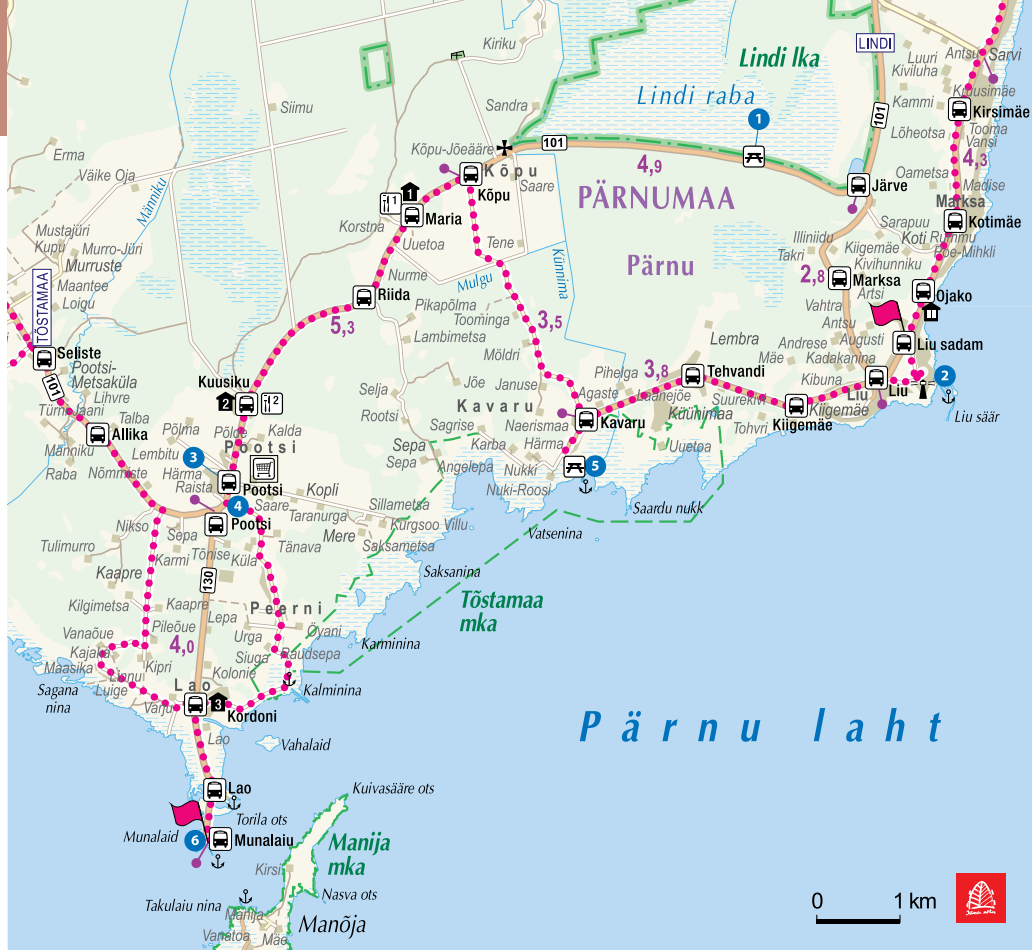
Вдоль шоссе, маленьких деревенских и проселочных дорог (крутые повороты, узкие) нужно идти внимательно и соблюдать правила безопасности. Пересекая шоссе, следует быть внимательными.



На протяжении всего маршрута есть один магазин и предприятие общественного питания.



Из порта Муналайд рекомендуется отправиться на остров Кихну, на осмотр которого (пеший) потребуется около 2 дней. Рекомендуется осмотреть и расположенный рядом с Муналайд небольшой остров Манилайд (полдня).



СТОИТ УВИДЕТЬ!

- 1 **Природный заповедник и смотровая вышка Линди (*Lindi looduskaitseala ja vaatetorn*).** Природный заповедник и болото Линди с маленькими озерами можно осмотреть с расположенной неподалеку от шоссе смотровой башни. GPS: 58.30300, 24.22977
- 2 **Порт Лиу (*Liu sadam*).** Небольшой местный порт. GPS: 58.27937, 24.26625
- 3 **Мыза Поотси (*Pootsi mõis*).** Дом помещика с величавыми колоннами, построенный в XVI веке, и другие сохранившиеся здания усадебного комплекса. GPS: 58.26834, 24.12125
- 4 **Ветряная мельница Поотси (*Pootsi tuulik*).** Построенная в XIX веке из валунов ветряная мельница в голландском стиле. GPS: 58.26548, 24.12378
- 5 **Смотровое место Кавару (*Kavaru vaatlustorn*).** Красивый вид на прибрежные луга и море. GPS: 58.26979, 24.19501
- 6 **Порт Муналау (*Munalaiu sadam*).** Из этого порта отходят паромы на острова Кихну и Манья (*Manija*). В здании порта есть удобный зал ожидания. T: +372 53328095; GPS: 58.22959, 24.11770

УСЛУГИ

- Ночлег**
1. Сельский дом «Maria talu», T: +372 5236066; GPS: 58.297619, 24.159824
 2. Охотничий домик «Pootsi Jahimaja», T: +372 53546644; GPS: 58.276297, 24.125713
 3. Сельский дом «Antsu talu», T: +372 58025213; GPS: 58.244246, 24.119116
- Питание**
1. Ресторан сельского подворья «Maria», T: +372 5236066; GPS: 58.297619, 24.159824
 2. Пиццерия «Amps & Lonks» (летом), T: +372 53546644; GPS: 58.276297, 24.125713
- Магазины**
В Поотси, GPS: 58.26622, 24.12165
- Общественный транспорт**
Автобусные перевозки Лиу – Муналау примерно 2 раза в день.
- Места отдыха**
1. Место для отдыха в Линди, GPS: 58.30300, 24.22977
 2. Место для отдыха в Кавару, GPS: 58.26975, 24.19256



ИНФОРМАЦИЯ ДЛЯ ТУРИСТОВ

Центр обслуживания гостей города Пярну, Пярну, ул. Уус, 4, www.visitparnu.com, T: +372 53304134; GPS: 58.385303, 24.49909