

## Хяэдемеэсте – Уулу

Через леса и болота





Этот отрезок *Тропы Балтийского взморья* подходит для выносливых туристов, которым нравится путешествовать по необитаемым местам. Маршрут проходит по заповеднику Луйтемаа с его красивыми хвойными лесами и материковыми дюнами, покрытыми белыми пятнами оленьего мха. Летом и осенью в этих местах хорошо наблюдать за птицами и животными, а также собирать грибы и ягоды. *Тропа Балтийского взморья* изгибается вдоль западного края болота Маарьяпяксе и, пробежав сквозь мозаику лесов и просек, приводит к поселкам Лепакюла и Уулу.





### ПРАКТИЧЕСКАЯ ИНФОРМАЦИЯ

..... 26 км

 8–10 часов

 Хяэдемеэсте, улица Metsa tänav  
возле шоссе Таллин – Рига  
(E67, № 4)

 Уулу возле шоссе Таллин – Рига  
(E67, № 4), **P**

 Хяэдемеэсте – Паписилла –  
Соокюла – Выйду – Соометса –  
Лепакюла – Уулу



Лесные дороги и маленькие тропы, на некоторых отрезках пути – дорога с гравийным покрытием, песок, заросшие травой дороги, в более крупных населенных пунктах – асфальт.



Трудный



Берег моря заболочен, поэтому часть маршрута проходит в глубине суши. Речки можно перейти по мостам. В некоторых местах тропу могут перегораживать упавшие деревья.



Возле Хяэдемеэсте нужно пересечь шоссе Таллин –Пярну (E67, № 4). Это следует делать внимательно, убедившись в безопасности дорожного движения.



На всем отрезке маршрута между Хяэдемеэсте и Уулу нет пунктов общественного питания и магазинов.



Маршрут можно пройти и по параллельной ему дороге. На участке Хяэдемеэсте – Уулу по шоссе Таллин – Пярну курсируют междугородние автобусы.

## Pärnu laht

## СТОИТ УВИДЕТЬ!

-  **Природный заповедник Луйтемаа (Luitema looduskaitsela).** Величайшими богатствами этой красивой местности являются просторные и полные птиц прибрежные луга, песчаные дюны, болота и растущие в дюнах сосны. Со смотровой башни, которая находится среди верхушек самых высоких в странах Балтии дюнных сосен, открывается прекрасный вид на окрестности. GPS: 58.10955, 24.54254
-  **Заповедник пляжного сосняка Уулу (Uulu) и пляжных лесов Сурьюбыл** создан для защиты растущего здесь соснового бора. GPS: 58.27288, 24.57428
- Поселок Уулу.** В этом поселке находятся поселковое кладбище 1514 года и церковно-приходской дом Елизаветинской лютеранской церкви (EELK Elisabeti kiriku abikirik). GPS: 58.27944, 24.57592
- Парк мызы Уулу.** Дорожки парка бывшей мызы Уулу вытесаны вдоль старинной пристани Уулу и доходят до баронского розового сада и мола. GPS: 58.28000, 24.57666
- Розовый сад Уулу (пристань Уулу (Uulu Pulvärk)).** Памятный знак пристани Уулу в 1881 году установил управляющий усадьбой Уулу в честь визита императора. Позже это место стали называть розовым садом. В 2012 году памятный знак и розовый сад были восстановлены. GPS: 58.29534, 24.58202

## УСЛУГИ

**Ночлег**

- Гостевой дом «Linnumaja Uulus»,**  
T: +372 56498593;  
GPS: 58.279604, 24.580786
- Коттедж «White House Puhkemaja»,**  
T: +372 58050480;  
GPS: 58.280279, 24.581991
- Коттедж «Viisnurga Puhkemajad»,**  
T: +372 55575831;  
GPS: 58.288185, 24.575823

**Питание**

- Кафе в Уулу «Uulu kohvik»,**  
T: +372 58052102;  
GPS: 58.282910, 24.575708

**Магазины**

В Выйсте (Võiste),  
GPS: 58.206825, 24.484951, а также  
в Уулу, GPS: 58.28290, 24.57549 и  
GPS: 58.27900, 24.57822  
Аптека в Уулу, GPS: 58.278956, 24.578365

**Общественный транспорт**

Автобусные перевозки Хяэдемеэсте –  
Уулу/Пярну (Häädemeeste – Uulu/Pärnu)  
примерно 12 раз в день.

**Места отдыха**

Место для разведения костра  
«Töotusemäe lõkkekoht»,  
GPS: 58.13445, 24.51000

## ИНФОРМАЦИЯ ДЛЯ ТУРИСТОВ



Центр обслуживания гостей города  
Пярну, Пярну, ул. Уус, 4,  
www.visitparnu.com, T: +372 53304134;  
GPS: 58.385303, 24.49909

