

Калтене – Мерсрагс


Многоликий берег



Чрезвычайно многообразный отрезок *Тропы Балтийского взморья* в плане природы, культуры, истории и ландшафта. Возле Калтене взморье пестрит небольшими заливчиками и каменистыми пляжами, а дальше берег моря сильно зарос и по нему меж тростника и пышной растительности вьется узкая тропинка. Далее покрытый камнями морской берег сужается до нескольких метров, местами виднеются слои глины, тростниковые поля, кое-где его покрывают выброшенные морем водоросли. На участке пути от Валгалциемса до Мерсрагса снова появляются песчаные пляжи с морскими отмелями. За Мерсрагсом маршрут продолжается по дороге, а возле лютеранской церкви сворачивает в сторону моря и до самого центра Мерсрагса ведет вдоль Приморского луга.



ПРАКТИЧЕСКАЯ ИНФОРМАЦИЯ

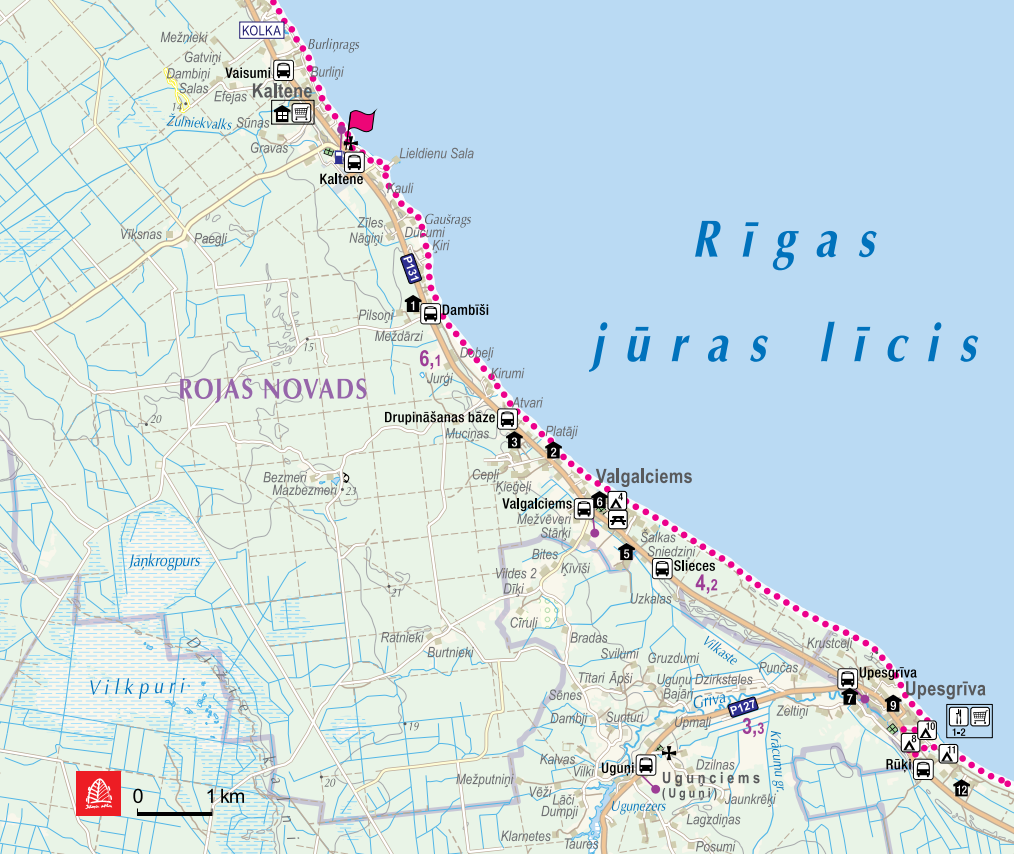
- 24 km L 8–10 часов
-  Калтенская лютеранская церковь
-  Мерсрагский центр туристической информации, P
-  Калтене – Валгалциемс – Упесгива – Мерсрагс
-  В окрестностях Калтене – Валгалциемса – каменистые и покрытые водорослями заливы, во многих местах – тростник и набережная, покрытая пышной растительностью (выше человеческого роста). Возле Валгалциемса – каменистые пляжи, пляжи с гравием, местами – глина. В окрестностях Упесгивы пляжи покрывают песок и гравий (мелкий). В Мерсрагсе короткий отрезок пути заасфальтирован, дальше – прибрежные луга (тропы).

- До Валгалциемса трудный
- От Валгалциемса до Мерсрагса легкий
-  В некоторых местах – сужения пляжа (когда ветер нагоняет волны), которые можно обойти вокруг. Маленькие балки (ручьи) и Гриву (мост на расстоянии 0,4 км от моря) в маловодный период можно перейти вброд. На Мерсрагских лугах нужно пересекать канаву по деревянному мостику.
-  По каменистой набережной нужно идти осторожно, так как камни могут быть мокрыми, скользкими (обросшими водорослями) и подвижными.

- ! Во время сильного северо-западного и западного ветра узкий пляж могут заливать волны. Тогда для похода следует выбирать альтернативные лесные тропы или прибрежные дороги. Много выброшенных на берег гниющих водорослей. Нужна подходящая (закрытого типа, водонепроницаемая) обувь, желательны палки для ходьбы, чтобы на них опираться. Пригодится бинокль для наблюдения за птицами.



Между Валгалциемсом и Упесгивой по лесу на протяжении ~3 км параллельно морю проходят тропы. Упесгиву с Мерсрагсом на протяжении ~6 км соединяют лесная дорога и тропы, которыми пользуются во время сильного ветра.



СТОИТ УВИДЕТЬ!

- 1 Мерсрагский маяк. T: +371 28325803; GPS: 57.36547, 23.12011
- 2 Смотровые башни. 57.36544, 23.12241; GPS: 57.34436, 23.12376
- 3 Мерсрагская евангелическо-лютеранская церковь. GPS: 57.35391, 23.12430
- 4 Музей «Saieta Nams». T: +371 63235995; GPS: 57.34878, 23.12146
- 5 Северный портовый мол в Мерсраге. GPS: 57.33529, 23.14123

УСЛУГИ

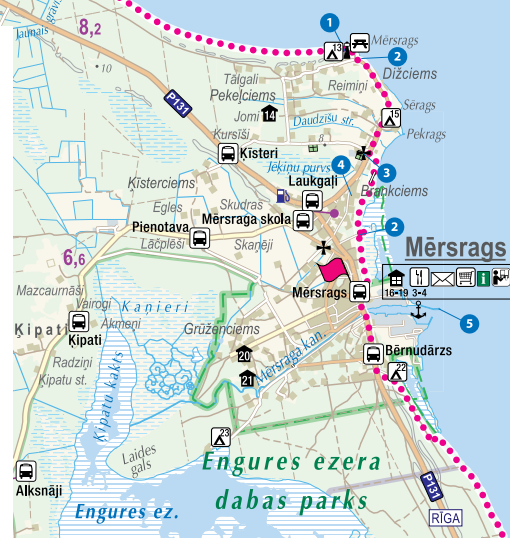
Ночлег

1. Коттедж «Raudīni», T: +371 26345921; GPS: 57.43400, 22.90746
2. Коттедж «Lettland», T: +49 651 689101, GPS: 57.41640, 22.93776
3. Гостевой дом «Lēveri», T: +371 29235485, 29481598; GPS: 57.41751, 22.92952
4. Кемпинг «Vasaroši», T: +371 22409683; GPS: 57.41066, 22.94921
5. Коттедж «Birzītes», T: +371 26538894; GPS: 57.40414, 22.95508
6. Коттедж «Sniedziņi», T: +371 26536652; GPS: 57.41010, 22.94851
7. Коттедж «Audas», T: +371 29285404; GPS: 57.38756, 23.00629
8. Кемпинг «Stierēs», T: +371 29408291, 26583075; GPS: 57.38278, 23.01834
9. Апартаменты «Nāriņas», T: +371 27523691, GPS: 57.38625, 23.01483
10. Место для палаток «Kraščiņi», T: +371 26812119; GPS: 57.38361, 23.02129

11. Место для палаток «Knaģi», T: +371 26842413; GPS: 57.38066, 23.02688
12. Гостевой дом «Bērlejas», T: +371 27523691, 29241417; GPS: 57.37663, 23.03021
13. Кемпинг «Noras», T: +371 20037000, 20038000; GPS: 57.36553, 23.12038
14. Гостевой дом «Cērbu liedags», T: +371 29264207; GPS: 57.35732, 23.10243
15. Кемпинг «Saules kempings», T: +371 26126205; GPS: 57.35784, 23.12956
16. Коттедж «Jaunbodnieki», T: +371 28866784, 29761167; GPS: 57.34552, 23.11498
17. Молодежное общежитие «Mērsraga vidusskola», T: +371 63237841; GPS: 57.34469, 23.11089
18. Гостевой дом «Vētrasputns», T: +371 29717383; GPS: 57.33964, 23.11814
19. Яхтенный центр «Mērsrags», T: +371 29409290; GPS: 57.33434, 23.13347
20. Гостевой дом «Zālītes», T: +371 29421069; GPS: 57.32850, 23.09851
21. Коттедж «Sauleskrasti», T: +371 27727772; GPS: 57.32552, 23.10034
22. Место для палаток «Auči», T: +371 26300016; GPS: 57.32729, 23.13041
23. Кемпинг «Vebri», T: +371 29264008; GPS: 57.31886, 23.09266

Питание

1. «Nāriņa», T: +371 27523691, 29241417; GPS: 57.38624, 23.01445
2. «Stierēs», T: +371 29408291, 26583075; GPS: 57.38265, 23.01821
3. «Vētrasputns», T: +371 29717383; GPS: 57.33976, 23.11793
4. «Kreses», T: +371 26511167, 29278642; GPS: 57.33713, 23.12351



Магазины

В Калтене, GPS: 57.45228, 22.89146, в Упесгриве, GPS: 57.38627, 23.01470, в Мерсраге, GPS: 57.33868, 23.12107; GPS: 57.33688, 23.12294; GPS: 57.33630, 23.12262



Общественный транспорт

Автобусное сообщение между Калтене и Мерсрагом (~5 раз в день).



Места отдыха

В Валгалциемсе, GPS: 57.40934, 22.95126
Возле Мерсрагского маяка, GPS: 57.36668, 23.12022

ИНФОРМАЦИЯ ДЛЯ ТУРИСТОВ



Мерсрагский ИЦ, ул. Звейниеку, 2, Мерсрагс, GPS: 57.33665, 23.12287, www.mersrags.lv, T: +371 63237704