



Нида – Папе

Самый галечный пляж в Латвии



Пограничный столб между Латвией и Литвой – это начало *Тропы Балтийского взморья*. Она проходит через природный парк «Папе» и бежит по просторному, омываемому Балтийским морем пляжу, мимо красивых, поросших колосняком и аммофилой дюн. Для этого отрезка характерны покрытый галькой пляж, небольшие выходы торфа на поверхность земли и первозданность.


Обогнув канал Папес, можно увидеть выразительный пейзаж Приморской равнины, где в тростниковых зарослях прячется озеро Папес. *Тропа Балтийского взморья* петляет по поселку Папес и возле маяка Папес возвращается на пляж.


3






ПРАКТИЧЕСКАЯ ИНФОРМАЦИЯ

..... 12 км

 4–6 часов

 Нида, пограничный столб между Латвией и Литвой

 Пляж Папес напротив комплекса отдыха «Pūķaḡags»

  Нида – поселок Папес Коню – Папе



Песчаные и галечные пляжи, местами мелкий гравий. Напротив Ниды – галечный пляж протяженностью несколько километров. Местами галька образует омытые волнами «обнажения» высотой несколько десятков сантиметров. В Папе дороги с гравийным покрытием.



Легкий



Канал Лигупе – Паурупе (пересекается по мосту), канал Папес (дорожный мост Руцава – Папе)



Нет



При себе должно быть действительное удостоверение личности (государственная граница). От Ниды (включительно) до Папе нет точек общепита. Ближайший магазин – в Руцаве (8,5 км от Папе).



Между Нидой и поселком Папес Коню за передними дюнами протянулась 4-километровая лесная дорога, которой можно пользоваться во время сильного ветра.



СТОИТ УВИДЕТЬ!

- 1 Дубы столетия Латвии. GPS: 56.06946, 21.06521
- 2 Первый пограничный столб Латвии № 0001. GPS: 56.06934, 21.06516
- 3 Галечный пляж Ниды. Охраняемый геологический объект площадью 8,2 га. GPS: 56.09617, 21.05343
- 4 Памятное место (дом) Микелиса Голтса (Mikēlis Golts). GPS: 56.07835, 21.06258
- 5 Смотровая платформа на болоте Нидас. GPS: 56.11520, 21.04623
- 6 Поселок Папес Коню. Уникальный исторический рыбацкий поселок – один из немногих хорошо сохранившихся до наших дней. GPS: 56.14481, 21.03479
- 7 Музей под открытым небом «Vītolnieki». Т: +371 29262283; GPS: 56.14072, 21.03804
- 8 Маяк Папес. Высота маяка составляет 22 м. GPS: 56.15492, 21.02327
- 9 Орнитологическая станция. Открыта по предварительной записи во время миграции птиц с середины августа до конца октября. Т: +371 29236300; GPS: 56.16579, 21.01723
- 10 Пастбища диких травоядных. GPS: 56.19248, 21.08330

УСЛУГИ



Ночлег

1. Кемпинг «Zvejnieki», Т: +371 29235120; GPS: 56.09203, 21.05839
2. Гостевой дом «Skrablas», Т: +370 61061114; GPS: 56.09482, 21.05535
3. Место для палаток «Jauntilībi», Т: +371 29897589; GPS: 56.13231, 21.0399
4. Кемпинг «Mikjāņi», Т: +371 26759199; GPS: 56.13785, 21.03788
5. Гостевой дом «Pūķarags», Т: +371 28378625; GPS: 56.16482, 21.02127
6. Гостевой дом «Papes Čakstes», Т: +371 26402386, Т: +370 65790213; GPS: 56.16470, 21.02364
7. Гостевой дом «Stiebri», Т: +370 65980214, +370 65980211; GPS: 56.17121, 21.01851
8. Коттедж «Aulaukio Baltija», Т: +370 69973656, +370 65605061; GPS: 56.17116, 21.02014
9. Гостевой дом «Jēkauri», Т: +370 68111333; GPS: 56.17491, 21.01649
10. Гостевой дом «Jurgī», Т: +370 67868148; GPS: 56.17260, 21.01747
11. Гостевой дом «Šalkoņi», Т: +370 61278816, Т: +371 25852200; GPS: 56.18283, 21.01282
12. Гостевой дом «Mežsargi», Т: +371 24954904; GPS: 56.18273, 21.01222



Питание

1. «Amber wind beach cafe» (летом), Т: +371 26695777; GPS: 56.15064, 21.03117



Магазины

В Руцаве, GPS: 56.15919, 21.16104;



Общественный транспорт

Не курсирует.



Места отдыха

На стоянке возле маяка Папес, GPS: 56.15384, 21.02446

ИНФОРМАЦИЯ ДЛЯ ТУРИСТОВ



Папский ПТИ (1.06–31.08) «Dzintarvēji», Папе, Руцавский край, www.rucava.lv, Т: +371 26759199, 29134903; GPS: 6.15054, 21.03086



Руцавский ЦТИ (1.05–30.09) «Pietura», GPS: 56.15954, 21.16206



«Pagastmāja» (1.10–30.04), Руцава, GPS: 56.15995, 21.16626, www.rucava.lv, Т: +371 29134903

