


Rusnė sala

Rusnes sala – izcila dzīvnieku vērošanas vieta



Jūrtakas sākums atrodas Rusnes ciemā uz Rusnes salas. Tā ved pa *Neringos* un *K. Jukštaičio* ielām un izved uz Rusnes ciema krasta promenādi, kas stiepjas gar Pakalnes upi – vienu no Nemunas deltas attekām. Tālāk Jūrtaka izved cauri Rusnes ostiņai un līdz pat Pakalnes ciemam izlokās pa Rusnes polderu dambjiem, atklādama skaistus skatus uz krāsaino salas apbūvi un vītoliem, kas līgst pāri Pakalnes ūdeņiem. Arī aiz Pakalnes ciema līdz pat *Uostadvaris* bākai maršruts g.k. ved pa Rusnes polderu dambjiem, kuri apjož un caurauž zemo salu, (salā ir vieta, kas atrodas zem jūras līmeņa) pasargājot to no applūšanas. No bākas līdz pat Rusnes ciemam (izņemot pašu *Uostadvaris* ciemu, kur taka iet gar *Atmatas* upes krasta poldera dambi), Jūrtaka ved gar asfaltētā ceļa malu. Rusnes ciemā pa *Kuršmarių* un *Taikos* ielām tā aizved uz sākuma punktu. Rusnes sala atrodas Nemunas deltas reģionālajā parkā. Polderu dambji ir lieliska vieta, no kuriem zemajā līdzenumā var vērot savvaļas dzīvniekus – stirnas, aļņus un putnus pavasara un rudens migrāciju laikā.



PRAKTISKĀ INFORMĀCIJA

●●●●● 23 km

🕒 5–8 h

🚩🚩 Pie Rusnes evaņģēliski luteriskās baznīcas

📍🗺️ Rusnė – Pakalnė – Uostadvaris – Šyškrantė – Rusnė

🟡🟡 Vidēja



Grantēti ceļi un takas, kas ved pa Rusnes polderiem. Starp *Uostadvaris* un Rusnes ciemu ir asfalts aptuveni 10 km garumā.



Ejot gar ceļa malu, esiet uzmanīgi!




Vērojot dzīvniekus, netraucējam tos!



Maršrutu var veikt abos virzienos. Vērts izstaigāt Rusnes ciema mazās ieliņas un apskatīt skaistās divstāvu koka ēkas ar dakstiņu jumtiem un bagātīgajiem ornamentiem. No *Uostadvaris* līdz *Nidai Kuršu* kāpā var nokļūt ar kuģīti: www.mingeskaimas.lt/en/

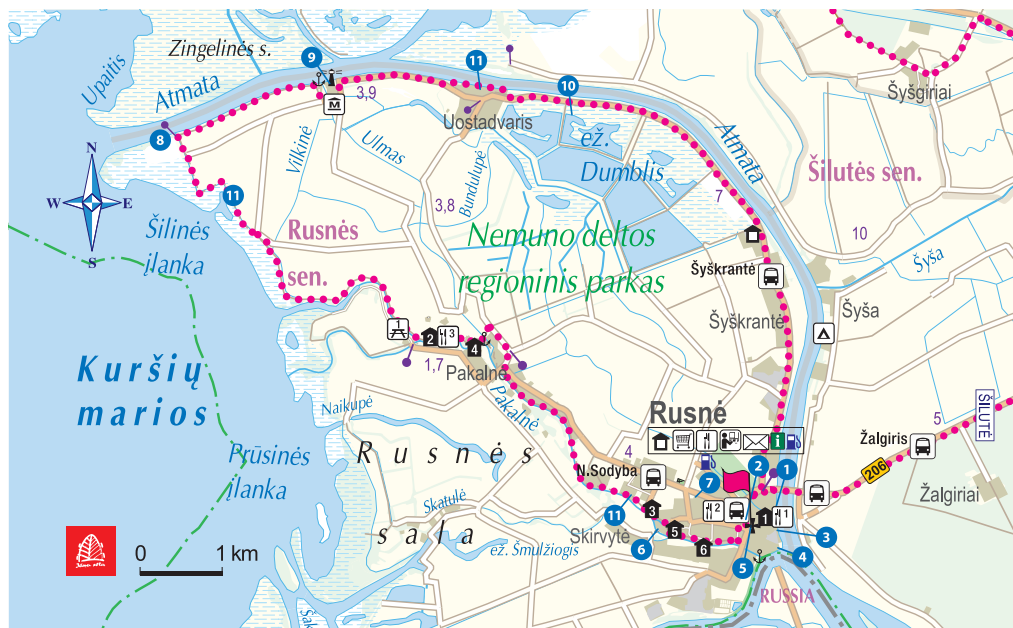
VĒRTS REDZĒT!

- 1  **Rusne (Rusnė).** Divu Nemunas atzarojumu – Atmatas (*Atmata*) un Skirvītes (*Skirvytė*) – ieskautajā Rusnes salā valda savvaļas daba un migrējošu putnu bari. XV gs. dibinātā Rusnes pilsētiņa ir viena no senākajām Nemunas deltas apdzīvotajām vietām. Tā ir vienīgā Lietuvā, kas atrodas uz salas.
GPS: 55.29805, 21.37457
- 2 **Rusnes senā tilta vieta un krastmala.**
GPS: 55.29831, 21.38023
- 3 **Pieminekļis Mahatmam Gandijam un Hermanim Kallenbaham.** Rusnes ebreju ģimenē dzima M. Gandija uzticams ceļabiedrs un draugs – H. Kallenbahs.
GPS: 55.29718, 21.38058
- 4 **Skats uz Krievijas Federācijas teritoriju.** Nemunas atzarojums – Skirvīte – tek Kaļiņingradas apvidū starp Lietuvu un Krievijas Federāciju. Otrpus upei esošais krasts atrodas Krievijā.
GPS: 55.29532, 21.38108
- 5 **Rusnes evaņģēliskā luterāņu baznīca.**
GPS: 55.29759, 21.37561
- 6 **Rusnes pērtiķu tilts.**
GPS: 55.29660, 21.35747
- 7 **Nemunas deltas reģionālā parka apmeklētāju centrs.** Nemunas delta ir slavēta ar pavasara plūdiem, kas piesaista putnu vērotājus. Reģionālā parka apmeklētāju centrā jūs atklāsiet teritorijas unikālo dabu.
GPS: 55.30049, 21.36484
- 8 **Rusnes skatu tornis.** 30 metrus augsto torni plānots atvērt 2022. gadā.
GPS: 55.33704, 21.25949
- 9 **Uostadvario bāka.** Sarkano ķieģeļu bāka uzbūvēta XIX gs. otrajā pusē.
GPS: 55.34411, 21.29146
- 10 **Zivju dīķi.** Ūdensputnu iecienīta vieta, kur apmetušās vienas no lielākajām Lietuvā balto gārņu un jūraskraukļu kolonijām.
GPS: 55.34184, 21.33828
- 11 **Polderu aizsargdambji.** Polderu nosusināšanas sistēmu Nemunas deltā sāka veidot XX gs. sākumā, glābjot apdzīvotās vietas no plūdiem.
GPS: 55.30046, 21.35245;
GPS: 55.34423, 21.32082;
GPS: 55.33120, 21.27357

PAKALPOJUMI

 **Naktsmītnes**

1. **Viesu nams "Prie Peterso tilto",**
T: +370 61886260; GPS: 55.29810, 21.37940
2. **Villa "Rusnės vila",**
T: +370 65297333; GPS: 55.31667, 21.31319
3. **Lauku māja "Rusnietis",**
T: +370 69934193; GPS: 55.29867, 21.35662
4. **Lauku māja "Pakalnės vingis",**
T: +370 68630530; GPS: 55.31582, 21.32137
5. **Lauku māja "Žvejo sodyba Rusnėje",**
T: +370 69838245; GPS: 55.29659, 21.36092
6. **Lauku māja "Skirvytėlė",**
T: +370 65230980; GPS: 55.29460, 21.36689

 **Ēdināšana**

1. **Restorāns "Prie Peterso tilto",**
T: +370 61886260; GPS: 55.29810, 21.37940
2. **Kafejnīca "Rusnės užkandinė",**
T: +370 67248659; GPS: 55.29918, 21.37369
3. **Restorāns "Rusnės vila",**
T: +370 65297333; GPS: 55.31667, 21.31319

 **Veikali**

- "Grizlis" Rusnė, GPS: 55.29898, 21.37357
"Rusnelė" Rusnė, GPS: 55.29806, 21.37406

 **Aptiekas**

Tikai Šilutė.


 **Bankomāti**

Bankomāta Rusnē nav, bet ir iespēja izņemt skaidro naudu veikalā "Grizlis" esošajā terminālā "Perlas".
GPS: 55.29898, 21.37357


 **Sabiedriskais transports**


Autobusi Šilute–Rusnė–Uostadvaris kursē pāris reizes dienā.
Saraksts: <http://silutesautobusai.lt>
Autobusi Klaipėda–Šilute–Rusnė kursē vienu reizi dienā. Saraksts: web.trafi.com/lt/klaipeda
Vasaras sezonā no Uostadvaris uz Nidu iespējams pārcelties ar prāmi.
Prāmja biļetes un saraksts: www.mingeskaimas.lt

 **Atpūtas vietas**

1. **Atpūtas vieta,** 
GPS: 55.31772, 21.30631

TŪRISMA INFORMĀCIJA

 **Nemunas deltas reģionālā parka apmeklētāju centrs,** *Kuršmarių* iela 13, Rusnė,
www.nemunodelta.lt, T: +370 44175050;
GPS: 55.30056, 21.36513

 **Salas etnokultūras un informācijas centrs,** *Neringos* iela 7, Rusnė,
T: +370 44150010;
GPS: 55.29623, 21.37756

