

Kersalu – Laulasmaa


Pludmales, peldvietas un kūrorts




Maršruts ved gar jūras krastu un mazajiem piekrastes ciemiem. Pie Kersalu *Jūrtaka* pienāk pie akmeņaina krasta, kur, koku ieslēptas, paceļas vairākus metrus augstas klintis. Tuvojoties Kloogaranna, parādās plašas, smilšainas pludmales ar kāpām. Pie Kloogaranna pludmales *Jūrtaka* nogriežas uz ciemu, apmet ~ 3 km garu loku pa iekšzemi un tad atkal atgriežas jūras krastā.





PRAKTISKĀ INFORMĀCIJA

..... 12 km  4–6 h


 Kersalu ciems


 Laulasmaa, **P** iepretim Laulasmaa skolai

 Kersalu – Kloogaranna – Laulasmaa

 Īsā posmā – akmeņiem, oļiem un dolomīta plāksnēm klāts liedags, smilšainas pludmales, meža takas, asfaltēta gājēju ietve.

 Viegla

 Klooga upīte mazūdzens periodā ir pārbrienama (kāpās – koka laipa), Treppoja upīte šķērsojama pa tiltiem.

 Nedrīkst tuvoties klinšu augšdaļai un pamatnei, jo viļņu noskalošanas rezultātā tās regulāri nobrūk. Klintis veido salīdzinoši nenoturīgi nogulumieži (kaļķakmens, dolomīts, smilšakmens u.c.), kuru plāksnes vai bloki nereti karājās virs tukšuma. Divas reizes uzmanīgi jāšķērso Kloogaranna – Laulasmaa autoceļš (nr. 390).



Veikali un ēdināšanas pakalpojumi – Kloogaranna un Laulasmaa. Jābūt piemērotiem (slēgta tipa, mitrumizturīgi) apaviem, vēlamas nūjas atbalstam.



Posmu starp Kloogaranna un Laulasmaa var veikt arī pa pludmali. Spēcīgi gājēji var apvienot šo ar iepriekšējās dienas posmu un sākt Paldiski vai pie Pakri bākas.



VĒRTS REDZĒT!

- 1 **Klogarannas (Kloogaranna) pludmale.** Uz slaveno kilometriem garo smilšaino pludmali pieved elektriskais vilciens no Tallinas. Vilciena pietura atrodas tikai 50 metru attālumā no pludmales.
GPS: 59.349252, 24.247322
- 2 **Trepojas ūdenskritums (Treppoja joastik) un kaskāde.** Ūdens kaskādes, kas plūst pāri kaļķakmens kāplēm, ir interesants piedzīvojums jebkurā gadalaikā.
GPS: 59.350168, 24.265310
- 3 **Keltsu muiža (Kõltsu mõis).** Vienreizīgi atjaunotā ekskluzīvā koka muiža ir iecienīta vieta romantiskām kāzām un svētkiem. T: +372 514 6625;
GPS: 59.359963, 24.255377
- 4 **Laulasmā (Laulasmaa) pludmale un dabas liegums.** Balto smilšu pludmale, ko ieskauj skaists priežu mežs, ir populāra sauļošanās un peldvieta.
GPS: 59.362150, 24.247545

PAKALPOJUMI



Naktsmītnes

1. Brīvdienų centrs "Laulasmaa Puhkekeskus", T: +372 5028180;
GPS: 59.374738, 24.236693
2. Viesnīca Spa "Hestia Hotel Laulasmaa Spa", T: +372 6870800;
GPS: 59.375088, 24.237479
3. Jauniešu nometne "Kloogaranna noortelaager", T: +372 53051023;
GPS: 59.350845, 24.255309



Ēdināšana

1. Viesnīcas "Hestia Hotel Laulasmaa Spa" restorāns "Wicca", T: +372 6870870;
GPS: 59.375088, 24.237479
2. Kafējnīca "Ott&Matilda", T: +372 6701916;
GPS: 59.374896, 24.241531
3. Bārs "Recset", T: +372 6715633;
GPS: 59.377841, 24.239096
4. Günther Kohvik, T: +372 6011777;
GPS: 59.378102, 24.238776



Veikali

Treppoja (Treppoja),
GPS: 59.345039, 24.268863
Laulasmā (Laulasmaa),
GPS: 59.378787, 24.238631
Laulasmā aptieka
GPS: 59.378700, 24.238483



Sabiedriskais transports

Autobusu pārvadājumi Kloogaranna-Laulasmā (Kloogaranna-Laulasmaa) darbadienās 4 reizes dienā, nedēļas nogalēs 2 reizes dienā.

TŪRISMA INFORMĀCIJA



www.visitharju.ee
Viesnīca "Hestia Hotel Laulasmaa Spa",
Puhkekodu tee, Laulasmā
(Laulasmaa) ciems,
www.laulasmaa.ee, T: +372 6870800;
GPS: 59.375048, 24.237072

