

Matsi – Varbla

Pludmale un meži





Matsi pludmale ir viena no retajām smilšainajām pludmalēm takas turpmākajā posmā līdz Hāpsalai. *Jūrtaka* izmet loku caur Kulli ciemu un turpmākos 5 km ved pa maziem, plašu mežu un kāpu ieskautiem ceļiem, kuru apkaime rudenos ir bagāta ar ogām un sēnēm. Apmetusi loku apkārt Uue-Varbla muižai, taka sasniedz Varbla ciemu.





PRAKTISKĀ INFORMĀCIJA

..... 15 km

 5-7 h

 Matsi sadam

 Varbla ciema centrs, **P**

 Matsi – Kulli – Rādi – Selja – Arukūla – Raheste – Varbla



Ceļi ar asfalta un grants segumu. Pie Matsi īsā posmā ir smilšaini – akmeņains un vietām aizaudzis liedags.



Viegla



Nav



Gar mazajiem lauku un ciemu ceļiem (strauji līkumi, šauri), kā arī gar autoceļu ir jāiet uzmanīgi un jāievēro drošība.



Visā maršrutā nav ēdināšanas uzņēmumu. Vienīgais veikals ir Varbla.



Vietējie gidi piedāvā Matsi – Varblas posmu veikt gar jūras krastu. No Varbla pa vairākiem ceļiem var nokļūt līdz jūras krastam (4 – 6 km), kur labi saskatāms Varbla saliņu (Varbla laiud) arhipelāgs. Putnu ligzdošanas dēļ salu aizliegts apmeklēt laikā no 15.04. – 30.06. Jūras krastā ir nakšņošanas vietas.



VĒRTS REDZĒT!

- 1 **Matsi osta.** Bijusī pagasta zvejas osta sniedz labu priekšstatu par to, kādas bijušas zvejas ostas pagājušā gadsimta vidū. GPS: 58.36026, 23.74472
- 2 **Matsi pludmale.** Dabiskā un mežonīgā pludmale ar lēzenu un smilšainu krastu piedāvā netraucētu atpūtu. GPS: 58.36328, 23.74472
- 3 **Varblas rezervāts (Varbla hoiuala).** Aizsargājama dabas teritorija, kurā tiek saudzētas piekrastes pļavas, lapu koku meži un mazas, neapdzīvotas saliņas. GPS: 58.42241, 23.73752
- 4 **Varblas kāpas.** No šejienes paveras skats uz saliņām, kur ganās mājdzīvnieki. GPS: 58.44462, 23.67965
- 5 **Jaunvarblas (Uus-Varbla) muiža un parks.** Pēc iespējas tuvāk oriģinālam atjaunotā muižas centrālā koka ēka klasicisma stilā ir uzbūvēta 18. gadsimta beigās. GPS: 58.41838, 23.76491
- 6 **Jaunvarblas muzejs un muižas ēka.** Ekspozīcija iepazīstina ar pagasta vēsturi un vietējo dzīvesveidu pagājušā gadsimta sākumā. T: +372 56685168; GPS: 58.41838, 23.76450

- 7 **Piemīņas akmens cīkstonim Kristjanam Palusalu (Kristjan Palusalule),** kurš 1936. gadā Berlīnes olimpiskajās spēlēs kļuva par divkārtēju olimpisko čempionu. GPS: 58.43052, 23.75311
- 8 **Piemīņas zīme rakstniekam Karlam Ristikivi (Karl Ristikivi).** GPS: 58.42987, 23.75408
- 9 **Varblas baznīca.** 1861. gadā neogotikas stilā celtajai baznīcai ir vienkāršs balts apmetums, bet bagātīgs piekrastes zviedru baznīcu stilā veidots interjers. GPS: 58.45557, 23.74930

PAKALPOJUMI

- Naktsmītnes**
1. Brīvdienu māja "Surfhunt Majutus – Hundimaja", T: +372 5655606; GPS: 58.419167, 23.698056
 2. Brīvdienu ciemats "Varbla Puhkeküla" / motelis "Ranna Motell", T: +372 5061879; GPS: 58.434534, 23.682510

Ēdināšana

- 1. Motēļa "Ranna Motell" bārs,**
T: +372 5061879;
GPS: 58.434722, 23.681944

Veikali

Varbla, GPS: 58.430421, 23.753804

Sabiedriskais transports

Autobusu pārvaļājumi Varbla–Matsi ceļš (Varbla–Matsi tee): aptuveni 3 reizes dienā.

Atpūtas vietas

1. Matsi atpūtas vieta, GPS: 58.36016, 23.74544
2. Matsirannas atpūtas vieta, GPS: 58.36328, 23.74472
3. Matsirannas telšu vieta, GPS: 58.37037, 23.73822

TŪRISMA INFORMĀCIJA

Pērnavas apmeklētāju centrs,
Pērnavā, Uus 4, www.visitparnu.com,
T: +372 53304134;
GPS: 58.385303, 24.49909

