

## Pärnu – Liu

Skaistākie Pērnavas līča skati un kūpinātas zivis






*Jūrtaka* izlīkumo pa Pērnavas rietumu pievārti, šķērso Audru upi un nogriežas Valgeranna virzienā, kur no dienvidiem to ieskauj biezs mežs un balta, smilšaina pludmale, bet no ziemeļiem – golfa laukums. Aiz Valgeranna *Jūrtaka* virzās starp polderiem pa Pērnavas līča ziemeļdaļu. No Audru polderiem paveras skaistākie skati uz Pērnavas līci. Aiz Audru niedrāja *Jūrtaka* pagriežas uz dienvidiem un izved cauri piekrastes zvejniekiem ar mazām ostiņām un laivu piestātnēm. Te redzama zvejnieku ikdiena, var nogaršot kūpinātas zivis.





5

### PRAKTISKĀ INFORMĀCIJA

..... 22 km  7-9 h

 Vana-Pärnu, iepretim Papsaare tee ielai, kur apkaimē ir vairākas 

 Liu ciems

 Vana-Pärnu – Papsaare – Valgeranna – Saulepa – Kabriste – Marksa – Liu



Pilsētā, ciemos – asfalts, citviet – mazi, līkumoti grantētie un asfalta ceļi



Vidēja



No Valgeranna līdz Liu piekrastē plešas niedrāji un mitras pļavas, tādēļ maršruts ved pa ceļiem.



Gar autoceļiem, mazajiem lauku un ciemu ceļiem (strauji līkumi, šauri) ir jāiet uzmanīgi un jāievēro drošība. Jābūt uzmanīgiem, šķērsojot veloceļņus.



Valgeranna – Liu posmā nav ēdināšanas vietu, ir viens veikals.



## Pärnu laht



### VĒRTS REDZĒT!

- 1 **Golfa laukums "White Beach Golf"**. 18 bedrīšu golfa laukums ir ideāli piemērots visiem golfa cienītājiem. T: +372 5104917; GPS: 58.39026, 24.37179
- 2 **Valgerannas piedzīvojumu parks (Valgeranna Seikluspark)**. Parkā, kas sastāv no sešām gaisa takām, var lieliski pavadīt laiku, kāpelējot pa koku galotnēm. T: +372 56222855; GPS: 58.38776, 24.37333
- 3 **Valgerannas skatu platforma (Valgeranna vaateplatvorm)**. 9 m augsts skatu tornis ar apaļu skatu platformu, no kuras var vērot apkārtnējo dabu, peldētājus un piedzīvojumu parka apmeklētājus. GPS: 58.38663, 24.37240
- 4 **Valgerannas pludmale**. Dabiski skaista smilšaina pludmale. GPS: 58.38617, 24.36925
- 5 **Audru polderis (Audru polder)**. Igaunijas pirmais polderis, kas tika izveidots 1938. gadā plūdu apturēšanai, pavasaros un rudenos ir atpūtas vieta pāri lidojošiem gājputniem. GPS: 58.38472, 24.32672
- 6 **Lindi osta (Lindi sadam)**. Neliela vietējā osta, GPS: 58.32899, 24.28941

### PAKALPOJUMI



#### Naktsmītnes

1. **Naktsmītne "Savi Majutus"**, T: +372 56917141; GPS: 58.397517, 24.392519
2. **Naktsmītne "Villa Andropoff"**, T: +372 4443453; GPS: 58.386999, 24.390516
3. **Brīvdienu māja "Doberani Rannamaja"**, T: +372 55517303; GPS: 58.386411, 24.370535
4. **Brīvdienu māja "Saulepa Rannamaja"**, T: +372 5013489; GPS: 58.368333, 24.292778
5. **Tūrisma lauku sēta "Kipperī Turismitalu"**, T: +372 56825562; GPS: 58.343056, 24.288889
6. **Lauku sēta "Sarnakörtsi talu"**, T: +372 5179874; GPS: 58.330556, 24.289167
7. **Atpūtas un izglītības centrs "Ojako"**, T: +372 5084585; GPS: 58.286944, 24.265278



#### Ēdināšana

1. **Villas "Andropoff" restorāns**, T: +372 4443453; GPS: 58.387500, 24.390556
2. **Brīvdienu mājas "Doberani Rannamaja" kafējnīca**, T: +372 55517303; GPS: 58.386411, 24.370535
3. **Golfa laukuma "White Beach Golf" restorāns**, T: +372 4429930; GPS: 58.390003, 24.371897



#### Veikali

Lindi GPS: 58.32447, 24.25532 un GPS: 58.32637, 24.28767



#### Sabiedriskais transports

Autobusu pārvadājumi Pērnavā-Liū (Pärnu-Liū): aptuveni 6 reizes dienā.



#### Atpūtas vietas

Valgerannas atpūtas vieta (Valgeranna puhkekoht), GPS: 58.38699, 24.37930

### TŪRISMA INFORMĀCIJA



Pērnavas apmeklētāju centrs, Pērnavā, Uus 4, [www.visitparnu.com](http://www.visitparnu.com), T: +372 53304134; GPS: 58.385303, 24.49909