

## Häädemeeste – Uulu

### Cauri mežiem un purviem



Šis *Jūrtakas* posms piemērots izturīgiem gājējiem, kam patīk ceļot pa neapdzīvotām vietām. Maršruts ved pa Litemaa dabas liegumu ar skaistiem skujkoku mežiem uz iekšzemes kāpām, kuras klāj briežu ķērpju baltie paklāji. Vasarās un rudenos šeit ir piemērotas vietas putnu un zvēru vērošanai, kā arī sēņu un ogu vākšanai. *Jūrtaka* izlokās gar Maarjapeakse purva rietumu malu un, izskriedama cauri mežu un izcirtumu mozaīkai, aizved līdz Lepaküla un Uulu ciemiem.





1





## PRAKTISKĀ INFORMĀCIJA

..... 26 km

 8–10 h

 Häädemeeste, Metsa tänav iela pie Tallinas – Rīgas (E67, nr.4) autoceļa

 Uulu pie Tallinas – Rīgas (E67, nr.4) autoceļa, **P**

 Häädemeeste – Papisilla – Sooküla – Võidu – Soometsa – Lepaküla – Uulu



Meža ceļi un mazas takas, dažos posmos – ceļš ar grants segumu, smiltis, ar zāli apauguši ceļi, lielākajās apdzīvotajās vietās – asfalts.



Augsta



Jūras krastā ir mitrāji, tādēļ maršruta posms virzās pa iekšzemi. Upītes šķērsojamas pa tiltiem. Dažviet pāri takai var būt sakrituši koki.



Pie Häädemeeste ir jāšķērso Tallinn – Pärnu (E67, nr.4) autoceļš. Tas jādara uzmanīgi, pārlicinoties par satiksmes drošību.





Visā maršruta posmā starp Häädemeeste un Uulu nav ēdināšanas pakalpojumu un veikalu.



Maršrutu var veikt arī pa tam paralēli esošo ceļu. Häädemeeste – Uulu posmā pa Tallinn – Pärnu autoceļu kursē starppilsētu autobusi.

Pärnu laht

VĒRTS REDZĒT!


- 1  **Luitemā dabas liegums (Luitemaa looduskaitseala).** Šī skaidā apvidus lielākās vērtības ir plašās un putnu pilnās piekrastes pļavas, smilšu kāpas, purvi un kāpu priedes. No skatu torņa, kas atrodas starp Baltijā augstāko kāpu priekšu virsotnēm, paveras brīnišķīgs skats uz apkārtni. GPS: 58.10955, 24.54254
- 2  **Ūlu (Uulu) pludmales priedulāju un Surju pludmales mežu liegums** tika izveidots, lai aizsargātu šeit augošos silus. GPS: 58.27288, 24.57428
- 3 **Ūlu ciems.** Šajā ciemā atrodas 1514. gada ciema kapsēta un Elizabetes luterāņu baznīcas draudzes nams (EELK *Elisabeti kiriku abikirik*). GPS: 58.27944, 24.57592
- 4 **Ūlu muižas parks.** Kādreizējā muižas parka ceļiņi gar seno Ūlu piestātni aizlīkumo līdz barona rožu dārzam un molam. GPS: 58.28000, 24.57666
- 5 **Ūlu rožu dārzs (Ūlu piestātne (Uulu Pulvärki))** Ūlu piestātnes piemiņas zīmi 1881. gadā Ūlu muižkungs uzcēla par godu ķeizara vizītei. Vēlāk šo vietu sāka dēvēt par rožu dārzu. 2012. gadā piemiņas zīme un rožu dārzs tika atjaunoti. GPS: 58.29534, 24.58202


PAKALPOJUMI

-  **Naktsmītnes**
1. **Viesu māja "Linnumaja Uulus",** T: +372 56498593; GPS: 58.279604, 24.580786
  2. **Brīvdienu māja "White House Puhkemaja",** T: +372 58050480; GPS: 58.280279, 24.581991
  3. **Brīvdienu mājas "Viisnurga Puhkemajad",** T: +372 55575831; GPS: 58.288185, 24.575823

-  **Ēdināšana**
1. **Ūlu kafejnīca "Uulu kohvik",** T: +372 58052102; GPS: 58.282910, 24.575708

-  **Veikali**
- Veitse (*Võiste*)  
 GPS: 58.206825, 24.484951, kā arī  
 Ūlu GPS: 58.28290, 24.57549 ja  
 GPS: 58.27900, 24.57822
- Ūlu aptieka GPS: 58.278956, 24.578365

-  **Sabiedriskais transports**
- Autobusu pārvadājumi Hēdemēste-Ūlu/Pērnavas (Hādemeeste-Uulu/Pärnu) aptuveni 12 reizes dienā.

-  **Atpūtas vietas**
- Ugunsкура vieta "Tōotusemäe lōkkekoht"  
 GPS: 58.13445, 24.51000

TŪRISMA INFORMĀCIJA

-  **Pērnavas apmeklētāju centrs,** Pērnavas, Uus 4,  
[www.visitparnu.com](http://www.visitparnu.com),  
 T: +372 53304134;  
 GPS: 58.385303, 24.49909

