

## Svētciems – Ainaži

### Nēgu karaliste




Pludmale starp Svētciemam un Salacgrīvu ir stipri aizaugusi, tādēļ *Jūrtaka* iet pa meža ceļu, kas izvijas starp kāpu vaļņiem. No Salacgrīvas līdz Kuivižiem var doties pa smilšaino pludmali vai arī pa meža takām. Randu pļavas no Kuivižiem līdz Vēverupei ir jāapiet pa meža ceļu, kas ir A1 autoceļa austrumu pusē. Aiz Vēverupes *Jūrtaka* atgriežas stipri aizaugušā pludmalē, ko atkal pamet pie Blusupītes ietekas, lai tālāk pa Kāpu un Valdemāra ielu sasniegtu Ainažu mola. Latvijā ir veikti ap 580 km un sasniegta valsts robeža.


10





## PRAKTISKĀ INFORMĀCIJA

..... 26 km

 8–10 h

 Svētciems pie Svētupes grīvas, iepretim kempingam „Vējavas” (maksas **P**)

 Latvijas – Igaunijas robeža Valdemāra ielas galā, blakus **P**

 Svētciems – Salacgrīva – Kuiviži – Ainaži



Grants, smiltis, vietām nelieli oļi, ar niedrēm un meldriem aizauguši krastmalas posmi, meža ceļi, vietām saskalotas aļģes.



Grūta



Aizaugušas pludmales un „Randu pļavas”. Iešana pa tām ir ļoti atkarīga no vēja virziena, stipruma un ilguma. Ja pūtis ilgstošs austrumu vējš, veidojas „jūratplūdi” ar plašiem sēkļiem Kuivižu – Ainažu posmā. Ja ir spēcīgs rietumu vējš, atsevišķas takas daļas var nebūt ejamas.



Pie Kuivižiem un Vēverupītes ir jāšķērso A 1 ceļš. Tas jādara uzmanīgi, pārliecinoties par satiksmes drošību. Ainažu mola akmeņi ir kustīgi un var būt slideni.



Nepieciešami piemēroti (slēgta tipa) apavi, nūjas atbalstam. Noderēs tālskatis putnu vērošanai.



Salacgrīvas – Kuivižu posmu var iet pa meža ceļu caur kāpām. Nepiemērotos laika apstākļos (vētra, stiprs vējš) Kuivižu – Ainažu posmu var veikt ar starppilsētu autobusu (grafiks: [www.1188.lv](http://www.1188.lv)).



## PAKALPOJUMI

### Naktsmītnes

- 1. Viesu māja "Roķi"**, T: +371 29218952; GPS: 57.747280, 24.361153
- 2. Kempings "Milleri"**, T: +371 29120001, +371 29120023, +371 26121484; GPS: 57.778820, 24.354055
- 3. Viesnīca "Kapteiņu osta"**, T: +371 64024930; GPS: 57.7866054, 24.3512423
- 4. Viesnīca "Pļavas"**, T: +371 27555755; GPS: 57.842815, 24.350039
- 5. Brīvdienu māja "Eco House Ainaži"**, Rezervēšana tikai caur Booking.com. GPS: 57.857956, 24.352108
- 6. Viesnīca "Helmi"**, T: +371 20006864; GPS: 57.8643106, 24.3590406

### Ēdināšana

- 1. Kambīze "Pie Laša kundzes"**, T: +371 29122211; GPS: 57.751678, 24.355639, vasaras sezonā
- 2. Traktieris "Zvejnieku sēta"**, T: +371 28745886; GPS: 57.753201, 24.358225, vasaras sezonā
- 3. Kafējnīca "Pasēdnīca"**, T: +371 64011202; GPS: 57.751106, 24.357506
- 4. Ēdnīca "Kuivižu enkurs"**, T: +371 28662115, +371 29211022; GPS: 57.757606, 24.356162
- 5. Kebabnīca "KaTe"**, T: +371 27270766; GPS: 57.755737, 24.362606
- 6. Restorāns "Il Capitano"**, T: +371 64024930; GPS: 57.787701, 24.349909
- 7. Restorāns "Pļavas"**, T: +371 27555755; GPS: 57.842918, 24.349846
- 8. Kafējnīca "Helmi"**, T: +371 20006864; GPS: 57.8643106, 24.3590406, vasaras sezonā
- 9. 'Šīki pasniegta renģe jūrnieka ķekīt', (iepriekš piesakot) T: +371 26431634; GPS: 57.789385, 24.351059; Zupa brīvdabā (iepriekš piesakot), T: +371 29101927**

### Veikali

Salacgrīvā, Kuivižos, Ainažos.

### Sabiedriskais transports

Autobusu satiksme starp Svētciemu un Ainažiem ~ 11 reizes dienā.

## TŪRISMA INFORMĀCIJA

- i** Salacgrīvas TIC, Salacgrīva, Rīgas iela 10A, [www.visitsalacgriva.lv](http://www.visitsalacgriva.lv), T: +371 26463025; +371 64041254; GPS: 57.751807, 24.355783
- i** Ainažu TIP, Ainaži, Valdemāra iela 50A, [www.visitsalacgriva.lv](http://www.visitsalacgriva.lv), T: +371 64043241; GPS: 57.861833, 24.356914  
'Vidzeme Coast' aplikācija pieejama 'Google Play' veikalā (Android).

## VĒRTS REDZĒT!

- 1 Krauju akmeņu saliņa.** Iepretim Krauju mājām, apmēram 200 m no krasta jūrā atrodas akmeņu "saliņa". GPS: 57.7183059, 24.3419097
- 2 Salacgrīvas muzejs.** Aptver Salacgrīvas pilsētu un tās apkārtni. T: +371 64071981; GPS: 57.7514926, 24.3556983
- 3 Nēģu tacis.** Iespējams nobaudīt Salacas nēģi, ko zvejnieki gatavo uz karstām ogļēm. T: +371 29268299; GPS: 57.7529468, 24.3747330
- 4 Salacgrīvas promenāde un "Slavas aleja".** GPS: 57.755126, 24.360282
- 5 Salacas pilskalns.** Senākā vieta pilsētā, kur baudīt panorāmas skatus uz Salacas ieteku jūrā. GPS: 57.7545567, 24.3632776
- 6 Krasta ielas promenāde.** Vietējo iedzīvotāju iecienīta pastaigu vieta ar skaistām ainavām. GPS: 57.753351, 24.359263
- 7 Sienas panno "Latvijas bākas".** Telpiska māla karte, kurā attēlotas Latvijas bākas. GPS: 57.757606, 24.356162
- 8 Randu plāvu dabas taka.** Ainaviska vieta piekrastē. GPS: 57.833107, 24.344416
- 9 Ainažu Jūrskolas muzejs.** T: +371 64 043 349, GPS: 57.865170, 24.360252
- 10 Ainažu Ziemeļu mols.** Pie Latvijas-Igaunijas robežas. GPS: 57.876171, 24.350639

