



## Vecāķi – Carnikava

Starp divu upju – Daugavas un Gaujas grīvām





Šis *Jūrtakas* posms ir salīdzinoši īss pārgājiens pa skaistu smilšainu pludmali, ko no sauszemes puses norobežo gaiši piekrastes priežu meži ar iespaidīgām kāpām un kāpu vaļņiem. No pludmales līdz Carnikavai *Jūrtaka* ved pa promenādi cauri mežam. Tālāk pa aizsargdambi tā apmet loku Vecgaujai un sasniedz kājnieku tiltu pār Gauju. Gan uzsākot, gan nobeidzot gājienu, ir patīkami pasēdēt kādā no Vecāķu pludmales vai Carnikavas krodziņiem un vasaras kafejnīcām.





### PRAKTISKĀ INFORMĀCIJA

..... 14 km

 5–6 h

 Vecāķu pludmale iepretim Pludmales ielai

 Carnikavas gājēju tilts pār Gauju, blakus **P**

 Vecāķi – Mežciems – Carnikava



Galvenokārt smilšains liedags, Garciena taka, promenāde līdz Laivu ielai, Gaujas aizsargdambis.



Vidēja



Eimura kanāla ieteka apejama pa tiltu (~ 100 m no jūras).



Nav



Vecāķos ēdināšanas uzņēmumi darbojas tikai vasaras laikā. Aiz Vecāķiem ir nūdistu pludmale. Dažas

stundas ieteicams veltīt Carnikavas apskatei. Nēģu zvejas sezona no 1.08.- 01.02.



Aiz un starp kāpām ir meža ceļi un takas, kas savieno ciemus. Gaujas ieteku jūrā ir iespējams šķērsot ar plotu (12 personām), iepriekš rezervējot pa tālruni +371 29214438, par samaksu.

Posmu var uzsākt Garcienā, izlaižot nūdistu pludmali.



1



1

# Rīgas jūras līcis



## VĒRTS REDZĒT!

- 1 **Dabas parks "Piejūra".**  
Nozīmīgi aizsargājami biotopi no Carnikavas līdz Inčupēi – embrionālās kāpas, priekškāpas un veciem mežiem klātas piejūras kāpas.  
GPS: 57.151073, 24.252958
- 2 **Carnikavas Novadpētniecības centrs.**  
Veidots kā 1851. g. netālu no Gaujas grīvas būvētās zvejnieka un pārcēlāja mājas "Cēlāji" kopija. Pieejama ekspozīcija un labiekārtota atpūtas vieta.  
GPS: 57.135495, 24.271367
- 3 **Gājēju tilts pār Gauju.**  
2014. gada 18. novembrī tika atklāts Latvijā garākais gājēju un velosipēdistu tilts pār Gauju, kas ir nozīmīgs posms „Eiro Velo 13” Dzelzs priekškara maršrutā.  
GPS: 57.134194, 24.283184
- 4 **Carnikavas muižas kapitelis.**  
Kādreizējās greznākās Vidzemes muižas liecinieks.  
GPS: 57.130457, 24.274082
- 5 **Gaujas ieteka jūrā.** Joprojām ir saglabājies Gaujas grīvas dabiskais izskats ar upes un jūras mijiedarbību. Grīvas ainava iekļauta elektroniskajā Latvijas ainavu dārgumu krātuvē.  
GPS: 57.159648, 24.265892

- 6 **Svētku laukuma skulptūra "Atceroties".**  
V. Titāna skulptūra simbolizē nepadošanos, mūžīgu celšanos un iešanu tālāk.  
GPS: 57.132677, 24.281304

## PAKALPOJUMI

### **Naktsmītnes**

1. **Viesnīca Porto Resort,**  
T: +371 22722258;  
GPS: 57.185164, 24.346336

### **Ēdināšana**

1. **Picērija (vasarā),** T: +371 20865000;  
GPS: 57.1287839, 24.2792399
2. **Arita A,** T: +371 67903044;  
GPS: 57.08204, 24.15929
3. **Tīne,** T: +371 29684818;  
GPS: 57.128824, 24.278446
4. **Konditoreja,** T: +371 67993454;  
GPS: 57.1290892, 24.2785814
5. **Priedes IT,** T: +371 29232048;  
GPS: 57.1054977, 24.1994377
6. **Vasaras kafējnīca,** T: +371 29810089;  
GPS: 57.1878533, 24.3286332
7. **Porto Resort,** T: +371 22722258;  
GPS: 57.185164, 24.346336

### **Veikali**

Kalnгалē, Garcēmā un Carnikavā.

### **Sabiedriskais transports**

Regulāra vilcienu satiksme no Kalngales līdz Lilastei ~ 14 reizes dienā.  
Autobusu satiksme no Kalngales līdz Lilastei (~ 6 reizes dienā).

### **Atpūtas vietas**

Eimura kanāls,  
GPS: 57.11312, 24.19015  
Novadpētniecības centrs,  
GPS: 57.1354098, 24.2715979  
Atpūtas ielas galā,  
GPS: 57.133487, 24.278380

## TŪRISMA INFORMĀCIJA

**Carnikavas novada TIC,**  
Stacijas iela 5, Carnikava,  
www.tourism.carnikava.lv,  
T: +371 67708443, 371 29326285