

Bulduri – Rīgas centrs


Cauri mežiem uz Rīgu



Maršruts ir alternatīvs veids, kā no Jūrmalas nokļūt līdz Rīgai, ejot pa mežu. Aiz Lielupes tilta Jūrtaka izlīkumo cauri Priedainei ar skatiem uz tās koka apbūvi, iet līdztekus Lielupes labajam krastam, tad nogriežas gar Bolderājas kāpas dienviddaļu un šķērso Kleistu mežu, virzoties gar Lāčupes kapiem. Tālāk pa vēsturiskajiem Pārdaugavas ceļiem – Buļļu un Daugavgrīvas ielām cauri Dzegužkalnam, garām Zunda kanālam un Āgenskalna līcim nonāk līdz Daugavai, kur pa Akmens tiltu šķērso Daugavu un apstājas Rīgas Rātslaukumā.

3


Foto: Ivars Kezbers





PRAKTISKĀ INFORMĀCIJA

..... 23 km


 8–10 h

 Bulduru dzelzceļa stacija


 Rīgas Rātslaukums, blakus Rīgas tūrisma informācijas centram


 Bulduri – Priedaine – Liepezers – Lāčupe – Ilģuciems – Vecrīga

 Vidēja

 Lielākajā daļā asfalts, meža (smilšaini) ceļi, bruģis, dažviet ceļi ar grants segumu

 Nav

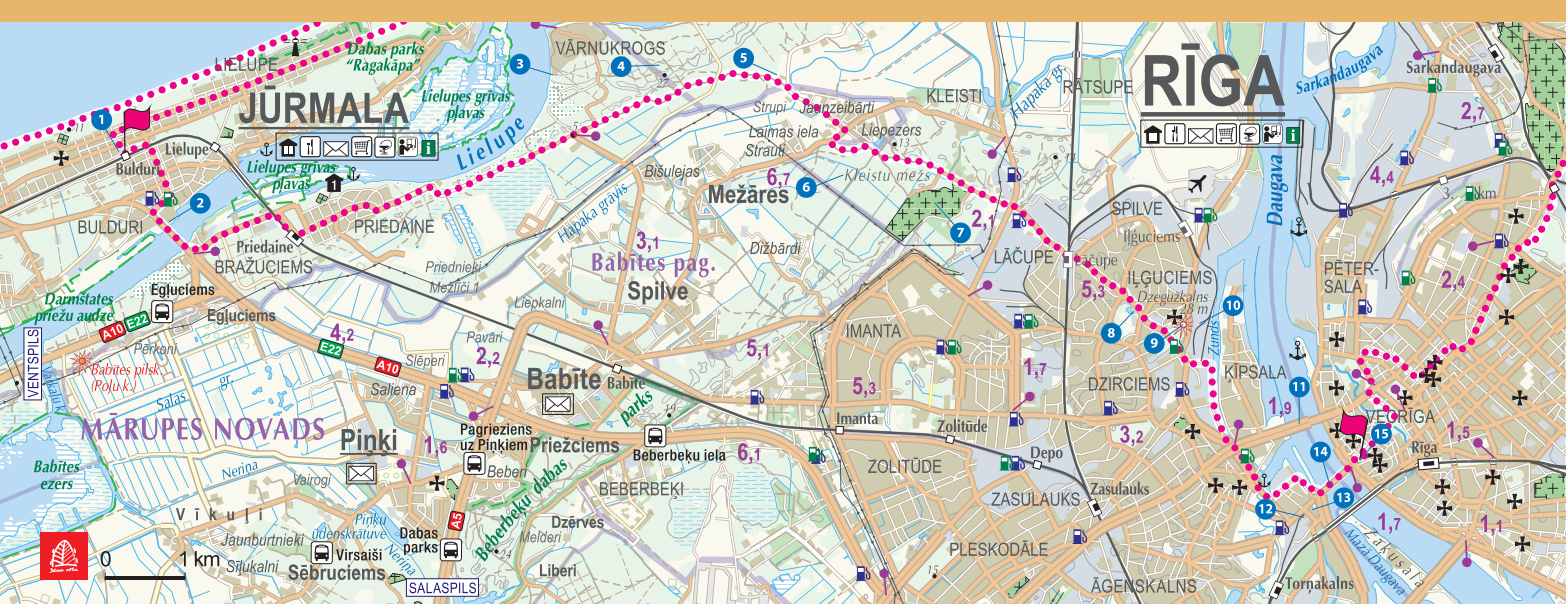
 Vārnukroga ceļš – līkumains un bez gājēju ietves (jābūt uzmanīgiem!). Kleistu un Buļļu ielas krustojums (plānota regulējama gājēju pāreja).

 Mežos var būt smilšaini vai dubļaini (mitrā laikā) ceļi. Pārvietojoties pa ielām/ceļiem, jāievēro ceļu

satiksmes noteikumi. Uz gājēju – veloceliņiem jāievēro dalītā, gājējiem paredzētā josla. Šķērsojot veloceliņus, jābūt uzmanīgiem.



No Liepezera, Kleistiem un Lāčupes kapiem kursē Rīgas sabiedriskais transports: www.rigassatiksmelv.lv. No Bulduriem un Priedaines Rīgu var sasniegt ar vilcienu (www.pv.lv). Pie Līvu akvaparka ir velonoma, no kurienes Rīga ir sasniedzama pa veloceliņu (~ 16 km).



VĒRTS REDZĒT!

- 1** **Bulduri.** Netālu atrodas 19. gs. luterāņu baznīca. No pludmales ceļš izved cauri prestižam dzīvojamam rajonam ar vēsturisku un mūsdienu apbūvi. Iespēja apmeklēt Jūrmalas mākslinieku nama izstāžu zāles. GPS: 56.98156, 23.85076
- 2** **Līvu akvaparks.** Viens no lielākajiem ūdensparkiem Ziemeļeiropā. T: +371 67147240; GPS: 56.97387, 23.86020
- 3** **Baltā kāpa.** Lielupes labajā krastā, netālu no Buļļupes 18. gs. vidū izveidojies 15 – 17 m augsts kāpas atsegums. GPS: 56.99033, 23.93989
- 4** **Bolderājas kāpa.** Pārdaugavā lielākā kāpu grēda. GPS: 56.99138, 23.96206
- 5** **8. Daugavpils kājnieku pulka piemiņas vieta** uzstādīta par godu Brīvības cīņās 1919. g. kritušajiem karavīriem. GPS: 56.98904, 23.98634
- 6** **Kleistu mežs.** GPS: 56.97940, 23.99917
- 7** **Lāčupes kapus** jeb Lācara kapsētu atklāja 19. gadsimta beigās. GPS: 56.97616, 24.02042
- 8** **Nordeķu muiža.** Viena no izcilākajām baroka laikmeta koka celtnēm Rīgā, pirmo reizi minēta 16. gs. GPS: 56.96364, 24.06036
- 9** **Dzegužkalns.** Augstākais Rīgas kalns, kas atrodas 28 m virs jūras līmeņa. GPS: 56.960914, 24.068169
- 10** **Vēsturiskā Zunda ciema teritorija** atrodas starp Daugavgrīvas ielu un Zunda kanālu. Senākā, lielākā apkaimes apdzīvotā vieta kopš 17. gs. GPS: 56.96197, 24.07268

- 11** **Vaņu tilts.** 560 m garš, ar 312 metru garu tērauda laidumu un vienu nesošo dzelzsbetona pilonu. Atklāts 1981. g. GPS: 56.94808, 24.07976
- 12** **Dzelzceļa muzejs.** Muzejā var uzzināt, kā vada vilcienu kustību un darbojas dažādas ierīces, apskatīt dažādas lokomotīves un vagonus. GPS: 56.94089, 24.09456
- 13** **Latvijas Nacionālā bibliotēka (LNB).** Ēka atvērta apmeklētājiem 2014. g. un tautā ieguvusi nosaukumu Gaismas pils – frāze no literāta Ausekļa (1850–1879) dzejoļa, kas apzīmē viedu zināšanu krātuvi. Ēkas ārpusē pamatā ir Raiņa (1865–1929) lugu *Zelta zirgs* attēlots stikla kalns ar dusošo princesi, kurā uzjāt un princesi uzmodināt spēj tikai sirdsšķīstais Antiņš. GPS: 56.94112, 24.09649
- 14** **Akmens tilts.** 503,12 m garš granīta, metāla tilts, kas savieno Pārdaugavu ar Rīgas vecpilsētu. GPS: 56.94321, 24.09832
- 15** **Rātslaukums.** Viduslaikos pilsētas centrālais laukums, līdz 19. gs. pilsētas saimnieciskais, administratīvais centrs. II pasaules kara laikā laukums nopostīts. 2003. g. Rātsnams pilnībā atjaunots, tāpat kā Melngalvju nams un Rolanda statuja. Blakus 1970. g. celtā padomju laika ēka, kurā atradās Latvijas Okupācijas muzejs, tā renovācijas laikā muzeja ekspozīcija atrodama Raiņa bulvārī. 7. GPS: 56.94751, 24.10651

PAKALPOJUMI

Naktsmītnes

Ļoti plašas nakšņošanas iespējas.
1. Atpūtas komplekss "Sajūtu čiekuri",
 T: +371 29549910;
 GPS: 56.97760, 23.89482

Ēdināšana

Ļoti plašas ēdināšanas iespējas.

Veikali

Pieejami visā maršruta garumā.

Sabiedriskais transports

Vilciens: Bulduri – Rīga, www.pv.lv;
 Babītes stacija-centrs-Preču 2 (13. autobuss); Lāčupes kapi-centrs-Abrenes iela (39. autobuss).
 Rīgas sabiedriskais transports:
www.rigassatiksme.lv

TŪRISMA INFORMĀCIJA

i **Rīgas TIC, Rātslaukums,**
 Rātslaukums 6, Rīga,
www.LiveRiga.com,
 T: +371 6703 7900;
 GPS: 56.947260, 24.107069



Foto: Ivars Kezbers



13