

Ragaciems – Dubulti

Vēsturiskais Jūrmalas kūrorts



No Ragaciema labi redzams Jūrmalas krasts visā tā garumā. Šīs dienas posma pirmā trešdaļa ietilpst Ķemeru Nacionālajā parkā, kur var iepazīt vēsturiskos zvejniekciemus, Ragaciema sedumu un zivju tirdziņu, kāpu biotopus, kā arī vērot putnus Starpiņupītes grīvā. No Jaunķemeriem līdz pat Dubultiem gājiens norit pa Rīgas jūras līča platāko smilšu pludmali, cauri Jūrmalas vēsturiskajam kūrortam un Latvijas garākajai pilsētai. Skaistās un siltās vasaras dienās jārēķinās ar daudzajiem pludmales apmeklētājiem.




Foto: Jānis Salins





Foto: Artis Veigurs


PRAKTISKĀ INFORMĀCIJA

..... 22 km

 7-9 h

 Pludmale pie Ragaciema bākas

 Dubultu pludmale, iepretim **P**

 Ragaciems – Lapmežciems – Bigauņciems – Jaunķemeri – Kaugurciems – Vaivari – Pumpuri – Jaundubulti – Dubulti

 Viegla



Ragaciema apkaimē – nelieli dolomīta gabaliņi, pa kādam laukakmenim, grants. Pie Starpiņupītes – izskalotas jūraszāles. Lapmežciemā – asfaltētas ietves. No Kauguriem līdz Dubultiem – plaši, smilšaini liedagi.



Starpiņupīte – 150 m attālumā no jūras ir slūžas, pa kurām upīte ir šķērsojama (mazūdens periodā pārbrienama). Aiz Starpiņupītes ir šaurs liedaga posms, kuru mierīgos laika apstākļos var iziet arī gar

krastu. Stipra vēja laikā jādodas cauri Lapmežciemam. Siliņupe mazūdens periodā pārbrienama.



Uzmanīgi jāšķērso ceļš – Jaunā iela (P128) Ragaciemā un Lapmežciemā.



Starpiņupītes grīvā noderēs tālskatis putnu vērošanai.



No Kaugurciema līdz Dubultiem var nokļūt arī pa jūrai paralēlajiem ceļiem, ielām un takām.



Rīgas jūras līcis

VĒRTS REDZĒT!

- 1** Reiņa zivis Lapmežciemā. Piedāvā degustēt kūpinātas zivis. T: +371 29219491; GPS: 57.00011, 23.50783
- 2** Lapmežciema muzejs. T: +371 27000380; GPS: 57.00074, 23.51220
- 3** Lapmežciema vecais mols un Kupskalna dabas taka. GPS: 56.99210, 23.52864
- 4** Jaunķemeri. Pludmale, piemērota cilvēkiem ar īpašām vajadzībām. Ķemeru Nacionālajā parka piekrastes priežu silā atrodas sanatorijas, kur tiek piedāvāts plašs ārstniecisko procedūru klāsts. GPS: 56.97580, 23.56825
- 5** Jūrmalas kūrorta vēstures muzejs. Aplūkojamas gan senas medicīniskas iekārtas, gan interesanti aksesuāri, fotogrāfijas un dokumenti. Iepriekšēja pieteikšanās: T: +371 67735850; GPS: 56.97107, 23.57304
- 6** Kaugurciems. Senais zvejnieku ciems. GPS: 56.96934, 23.60670
- 7** Kauguru dižozols. 17.20 m augsts, tā diametrs 4.30 m. GPS: 56.96248, 23.62162
- 8** Vaivaru pludmale. Piemērota cilvēkiem ar īpašām vajadzībām. Aiz kāpām vijas vēsturiskā Kāpu iela, kuru rotā gan vēsturiskā koka arhitektūra, gan mūsdienu savrupmājas. GPS: 56.96119, 23.662996
- 9** Asaru kapi ar pieminekli Pirmā pasaules kara kritušajiem. GPS: 56.96335, 23.69549
- 10** Mellužu parks un estrāde. GPS: 56.96245, 23.72739
- 11** Raiņa priedes un skulptūra "Raiņa priedes". GPS: 56.96659, 23.74506

PAKALPOJUMI



Naktsmītnes

- 1.** Viesu nams "Kronkalniņi", T: +371 20173303; GPS: 57.01412, 23.50867
- 2.** Ģimenes māja "Lapmežciems", T: +371 29459540, 29224178; GPS: 57.00778, 23.50593
- 3.** Atpūtas nams "Kamenes", T: +371 26162212; GPS: 56.99861, 23.51568
- 4.** Viesu nams "Monikas", T: +371 26161247; GPS: 56.99666, 23.51600
- 5.** Atpūtas komplekss "Nornuciši", T: +371 24856117; GPS: 57.00221, 23.50497
- 6.** Viesu māja "Vallery Guest House", T: +371 27049171, 27279599; GPS: 56.98665, 23.53304
- 7.** Brīvdienu māja "Relax Port", T: +371 28301853; GPS: 56.98410, 23.53701
- 8.** Brīvdienu māja "Atpūta pie jūras", T: +371 28272223; GPS: 56.98607, 23.54018
Naktsmītnes Jūrmalā www.visitjurmala.lv



Ēdināšana

- 1.** Kafējnīca "Nostalgj", T: +371 28458855; GPS: 57.00310, 23.51359
 - 2.** Kafējnīca "Stallis", T: +371 29181014; GPS: 56.99983, 23.51663
 - 3.** Kafējnīca "Dižpriede", T: +371 28756095; GPS: 56.98585, 23.53765
 - 4.** "Gardo zivju namiņš", T: +371 26553881; GPS: 56.99490, 23.52179
 - 5.** Restorāns "Neptūns", T: +371 29999319; GPS: 56.97532, 23.55681
 - 6.** Krodziņš "Kūriņš", T: +371 26529539; GPS: 56.96678, 23.61057
- Jūrmalas teritorijā ļoti plašs restorānu, kafējnicu piedāvājums. Vairāk info: www.visitjurmala.lv



Veikali

- Ragaciemā, GPS: 57.02444, 23.49180; GPS: 57.02391, 23.49239
- Lapmežciemā, GPS: 57.00217, 23.51402; GPS: 56.99381, 23.52202
un visā Jūrmalas teritorijā.



Sabiedriskais transports

Autobusu satiksme starp Ragaciemu un Dubultiem ~ 16 reizes dienā. Starrpilsētu autobusu satiksme maršrutā Talsi – Rīga un Roja – Rīga (~15 reizes dienā, www.autoosta.lv)

TŪRISMA INFORMĀCIJA

- i** Engures TIP, Jūras iela 114, Engure, www.enguresnovads.lv, T: +371 24400170; GPS: 57.17068, 23.22087
- i** Tukuma TIC, Talsu iela 5, Tukums, www.visittukums.lv, T: +371 63124451, 28311557; GPS: 56.96659, 23.15256
- i** Jūrmalas TIC, Lienes iela 5, Majori, www.visitjurmala.lv, T: +371 67147900; GPS: 56.9715756, 23.7980068

Foto: Jānis Salins

