

## Sīkrags (Sīkrōg) – Saunags (Sānag)

### Lībiešu krasts (Līvōd Rānda)



No Sīkraga līdz pat Mazirbes pludmalei plešas smilšains liedags, kuru šķērso Mazirbes upīte. Jūrtaka izved līdz Mazirbes centram, kur apskatāms Lībiešu Tautas nams. Tālāk pa maziem meža un lauku ceļiem, gar bijušo Mazirbes jūrskolu, tā izlokās cauri mazajiem lībiešu piekrastes ciemiem – Košragam, Pitragam un sasniedz Saunagu. Lībiešu krasts ir vienīgā vieta, kur iepazīstams Latvijas otrās pamattautas lībiešu kultūrvēstures mantojums. Norādes zīmes šeit ir latviešu un lībiešu valodās.




## PRAKTISKĀ INFORMĀCIJA

..... 16 km


 5–7 h


 Sīkragā **P**,  
iepretim pludmalei

 Saunaga centrs

 Sīkrags – Mazirbe – Košrags –  
Pitragas – Saunags

 Viegla

 Smilšaini liedagi, meža ceļi  
un ceļi ar grants segumu.  
Mazirbē – asfalts.

 Mazirbes upīte mazūdens  
periodā ir pārbrienama  
(~ 0,5 km attālumā no jūras –  
tilts).

 Nav



Mazirbē ir vienīgais veikals  
posmā no Ventspils līdz  
Kolkasragam. Maršruts iet  
cauri Slīteres Nacionālajam  
parkam.



Posmu starp Mazirbi un  
Saunagu var veikt arī pa  
pludmali. Spēcīgi gājēji var  
vienā dienā apvienot šo ar  
nākamās dienas posmu un  
beigt Kolkasragā.

# BALTIJAS JŪRA



## VĒRTS REDZĒT!

- 1** Mazirbe. Latvijas brīvvalsts gadus Mazirbe bija strauji augošs ciems un izveidojās par lībiešu sabiedriskās un kultūras dzīves centru.  
GPS: 57.68295, 22.31733
- 2** Zvejnieku laivu kapsēta Mazirbē. Mazirbes jūrmalas mežā laivas nonāca laikā, kad mainījās flote – vecie kuģīši savu laiku bija nokalpojuši, vietā nāca jauni un vecos pameta mežā.  
GPS: 57.69014, 22.31978
- 3** Sadzīves priekšmetu kolekcija Mazirbes "Stūrīšos-Brankos". Stāsti par lībiešiem un Taizeļu dzimtu. Pusdienas, uzkodas, degustācijas. Te viss ir sens un īsts!  
T: +371 29469165;  
GPS: 57.68345, 22.31685
- 4** Lībiešu tautas nams, T: +371 28603233;  
GPS: 57.68363, 22.31784
- 5** Vairāk kā 20 dažādi seno žogu veidi "Pie Andra Pitragā". T: +371 26493087;  
GPS: 57.70172, 22.38596
- 6** Košrags. Tiek uzskatīts par jaunāko lībiešu jūrmalas ciemu, kas veidojies 17. gs. Senās mājvietas "Anduļi", "Žoki", "Kinne", "Tillemači" ir saglabājušās līdz mūsdienām un veido ciema centrālo daļu.  
GPS: 57.69787, 22.36071
- 7** Pitrags. Pirmo reizi vēstures dokumentos minēts 16. gs. Tāpat kā citos ciemos, pamatnodarbošanās Pitragā bija zvejniecība. Ciemā bija vairākas ķilavu apstrādes darbnīcas (kūres), 1938. gadā uzbūvēja molu jūras mēslu savākšanai.  
GPS: 57.70386, 22.3876036

- 8** Saunags. Ciems vēstures avotos minēts jau 1310. g. Mūsdienās visu gadu ciemā apdzīvotas tikai dažas mājas, tās ir labi uzturētas un sakoptas, jaunbūves iekļaujas tradicionālajā apbūvē.  
GPS: 57.72090, 22.44356

## PAKALPOJUMI

### Naktsmītnes

- 1.** Brīvdienu māja "Upeskalni",  
T: +371 29259510, 26464483;  
GPS: 57.68083, 22.30647
- 2.** Brīvdienu māja "Vecvalgani",  
T: +371 26159870; GPS: 57.68582, 22.31583
- 3.** Brīvdienu māja "Stūrīši – Branki",  
T: +371 29469165; GPS: 57.68367, 22.31525
- 4.** Brīvdienu māja "Kastulgi",  
T: +371 22423294; GPS: 57.68447, 22.31442
- 5.** Kempings "Jūrmalnieki",  
T: +371 22334904; GPS: 57.68277, 22.31679
- 6.** Naktsmītnes "Mazirbe.lv",  
T: +371 29321000; GPS: 57.67675, 22.31865
- 7.** Brīvdienu māja "Jūras māja – Dzelmēs", T: +371 20139070;  
GPS: 57.69041, 22.33004
- 8.** Brīvdienu māja "Jūvgumegi",  
T: +371 29512566; GPS: 57.68810, 22.32773
- 9.** Kempings "Kalēji", T: +371 28829474;  
GPS: 57.68194, 22.31873
- 10.** Kempings "Strautmaļi",  
T: +371 28870099; GPS: 57.67851, 22.36235
- 11.** Lauku māja "Jauntilmači",  
T: +371 29412974; GPS: 57.69903, 22.35935
- 12.** Kempings "Place to relax liblabi",  
T: +371 29212610; GPS: 57.69725, 22.35301

- 13.** Kempings "Pitagi",  
T: +371 29372728; GPS: 57.69540, 22.36213

- 14.** Kempings "Pie Andra Pitagā",  
T: +371 26493087; GPS: 57.70172, 22.38596

- 15.** Lauku māja "Upes",  
T: +371 27824661; GPS: 57.70436, 22.38539

- 16.** Brīvdienu māja "Alpi",  
T: +371 22066233; GPS: 57.70540, 22.39132

### Ēdināšana

- 1.** Vasaras kafejnīca "Dižjūra",  
T: +371 28658791; GPS: 57.68363, 22.31784
- 2.** Lībiešu ēdieni "Stūrīši – Branki", tikai iepriekš pasūtot, T: +371 29469165;  
GPS: 57.68367, 22.31525
- 3.** Kafejnīca "Pie Andra Pitragā",  
T: +371 26493087; GPS: 57.70172, 22.38596

### Veikali

Mazirbē, GPS: 57.68299, 22.31722

### Sabiedriskais transports

Posmā Sīkrags – Saunags nekursē.  
Posmā Mazirbe – Saunags kursē 2x dienā.

### Atpūtas vietas

Pie Mazirbes veikala,  
GPS: 57.68309, 22.31723

## TŪRISMA INFORMĀCIJA

**i** Dundagas TIC, Pils iela 14, Dundaga,  
www.visit.dundaga.lv,  
T: +371 29444395, 63232293;  
GPS: 57.51044, 22.35528