

Staldzene – Oviši (Paņikmō)

Galamērķis – Ovišrags. Lībiešu krasts (Līvōd Rānda)




Jau nokāpjot Staldzenes pludmalē, redzams dažus metrus augsts, vietām klajš stāvkrasts, kas pamazām kļūst aizvien augstāks (maksimālais punkts – Kokkalns, 29 m). 3 – 4 km ZA no Staldzenes izveidojies šaurs liedaga posms ar stāvkrastu, ko stipra vēja laikā apskalo viļņi. Aiz Liepenes noskalotais jūras krasts pamazām kļūst zemāks un aiz Jaunupes līdz pat Ovišragam izveidojušies plaši liedagi, kas visliekāko platumu sasniedz Ovišraga galā. No Ovišu bākas paveras lielisks skats pāri koku galotnēm.





PRAKTISKĀ INFORMĀCIJA

..... 17 km

 6–8 h

 Staldzenes **P**,
iepretim pludmalei

 Ovišu centra **P**,
0,5 km no pludmales

 Staldzene – Liepene –
Jaunupe – Oviši

 Vidēja



Smilšaini un oļaini liedagi. Pa oļiem ir jāiet tad, kad jūra ir "pacēlusies" – lielu viļņu laikā. Bezvēja laikā parādās smilšainas pludmales. Krastmala ļoti mainās pēc vētrām, var būt „mīksti” saskalota smilts. Pie stāvkrastiem – izskaloti māli.



Jaunupe mazūdens periodā ir pārbrienama.



Stāvkrasti, pa kuriem nedrīkst kāpt un iet tuvu to apakšpusei vētras un lietus laikā, jo var veidoties noslīdeņi un smilšu – augsnes nobrukumi. 3 – 4 km ZA no Staldzenes ir izveidojies

šauris liedaga posms ar stāvkrastu, ko stipra ZR, R, DR vēja laikā (+/- 10 m/s un vairāk) apskalo viļņi. Šajā situācijā ir jāizvēlas doties pa Staldzenes ielu Liepenes virzienā, kur tā pārtop par meža ceļu un pēc ~ 3,5 km sasniedz Liepeni. Liepenē ceļš iziet pie jūras.



No Staldzenes līdz Ovišiem nav veikalu. Iepriekšējais veikals ir Ventspilī (Pārventā), nākamais – tikai Mazirbē. (> 60 km, pārtika un ūdens jāsatavo trīs ar pusi dienu gājumam).



Jaunupi un Ovišus savieno meža ceļi un takas.



VĒRTS REDZĒT!

- 1 Oviši.**
Latvijas brīvvalsts laikā Ovišos bijusi 51 sēta, mūsdienās palikušas 10. Dažās vēl saglabājušās senlaicīgas būves un īpatnēja žogu sistēma.
GPS: 57.57085, 21.72471
- 2 Austras koks Ovišos.**
Tā augstums ir 6,5 metri, platums – 5 metri. Austras koks ir uzstādīts tā, lai tajā varētu atstaroties Jāņu rīta saullēkts.
GPS: 57.56744, 21.71665
- 3 Ovišu bāka.**
Ovišu bāka ir uzskatāma par pirmo vecāko saglabājušos navigācijas būvi Latvijā (1814. g). Akmens mūra torņa diametrs ir 11,5 m un augstums ir 37 m. No bākas paveras skats uz jaunāko bāku Latvijā – Irbes bāku jurā un Latvijas augstāko bāku Miķeļbāku. T: +371 26264616; GPS: 57.56872, 21.71592

PAKALPOJUMI

Naktsmītnes

- 1. Kempings "Videnieki",**
T: +371 29262139;
GPS: 57.48716, 21.64973
- 2. Kempings "Liepene",**
T: +371 29130012;
GPS: 57.48942, 21.64773
- 3. Atpūtas komplekss "Vējciems",**
T: +371 26180479;
GPS: 57.49158, 21.64756
- 4. Telšu vieta "Ovišu bāka",**
T: +371 26264616;
GPS: 57.56877, 21.71594
- 5. Kempings "Jēņi",** T: +371 26382706;
GPS: 57.57030, 21.71637
- 6. Brīvdienu māja "Kadiķi",**
T: +371 26163236, 29420236;
GPS: 57.57011, 21.71707



Ēdināšana

1. Restorāns "Vējciems",
T: +371 26180479; GPS: 57.49158, 21.64756



Veikali

Veikalu šajā posmā nav.



Sabiedriskais transports

Autobusu satiksme starp Ventspili un Staldzeni vidēji 1x stundā.
www.ventspilsreiss.lv

TŪRISMA INFORMĀCIJA



Ventspils TIC, Dārzu iela 6, Ventspils,
www.visitventspils.com,
T: +371 63622263, 29232226;
GPS: 57.39838, 21.56953

