

# Ventspils – Staldzene

## Cauri Ventspilij



Maršruts ved cauri Ventspilij un tās apkārtnes mežiem. Jūrtaka no Dienvidu mola izlīkumo cauri vēsturiskajam Ostgalam un Vecpilsētai, šķērso Ventu un tālāk cauri Pārventai pa gājēju – veloseliņu turpinās Staldzenes virzienā, kur, apmetusi loku ap Ventspils ostu, atkal atgriežas jūras krastā. Ir vērts paņemt vienu “brīvdienu” un iepazīt pilsētas interesantākās vietas, kā arī apmeklēt Piejūras brīvdabas muzeju.



### PRAKTISKĀ INFORMĀCIJA

15 km


5–7 h

Ventspils Dienvidu mols, iepretim **P**


Staldzenes **P**, iepretim pludmalei

Dienvidu mols – Ostgals – Ventspils Vecpilsēta – Sarkanmuižas lauki – Ventas tilts – Pārventa – Talsu iela – Bangu iela – Staldzene

 Viegla

 Asfalts (gājēju, gājēju – veloseliņu), bruģis

 Nav

 Stāvkrasts pie Staldzenes, pa kuru nedrīkst kāpt, jo var veidoties noslīdeņi un smilšu – augsnes nobrukumi. Bangu ielai vietām nav gājēju ietves, tādēļ sezonas laikā, kad ir liela automašīnu kustība, ieteicams izvēlēties alternatīvo ceļu.



Pirms Staldzenes uz jūras krastu var iziet ātrāk: no Talsu ielas ir jānogriežas pa Veco Staldzenes ceļu un tad gar Ventspils Naftas termināļa sētu jāiet 1,7 km līdz jūras krastam – Pārventas pludmalei.









**VĒRTS REDZĒT!**

- 1 Zvejas kuģis "Azova" un "Grots".  
GPS: 57.39761, 21.53319
- 2 Lielo ķēžu krēsls.  
GPS: 57.39722, 21.53368
- 3 Skatu tornis.  
GPS: 57.39662, 21.53297
- 4 Boju ekspozīcija ostas ielas promenādē.  
Gar Ventas krastu izvietotas 14 bojas un stoderes, kurām tagad dāvāts otrs mūžs – stāstīt par jūrniecību. Pie katras bojas novietota informācijas plāksne, kas paskaidro, kādam nolūkam konkrētais boju tips domāts. GPS: 57.39417, 21.54776
- 5 Livonijas ordeņa pils. Livonijas ordeņa pils no citiem viduslaiku cietokšņiem atšķiras ar savu interjeru, kur modernais muzeja eksponātu stendu noformējums harmonē ar vēsturisko vidi. T: +371 63622031; GPS: 57.39614, 21.55875
- 6 Ventspils tirgus laukums. Kā centrālais rekonstruētā tirgus laukuma objekts uzstādīts zvanu tornis ar pulksteni, lieli skaitāmie kauliņi, kā arī tēlnieka Gļeļa Panteļejeva veidota svaru, tilpumu un mēru ekspozīcija. GPS: 57.39758, 21.56850
- 7 Pieminekļis Latvijas jūrniecības pamatlicējam Krišjānim Valdemāram. GPS: 57.39698, 21.56025
- 8 Strūklaka "Kuģu vērotājs".  
GPS: 57.39769, 21.56441
- 9 Strūklaka "Kāpu priede".  
GPS: 57.40389, 21.59078
- 10 Staldzenes stāvkrasts. Aptuveni 400 m garš stāvkrasts, kura augstums dažādās vietās ir 4 – 8 m. GPS: 57.44539, 21.60438

**PAKALPOJUMI**

-  **Naktsmītnes**  
Ventspilī [www.visitventspils.com](http://www.visitventspils.com)
-  **Ēdināšana**  
Ēdināšanas uzņēmumi  
[www.visitventspils.com](http://www.visitventspils.com)
-  **Veikali**  
Ventspilī
-  **Sabiedriskais transports**  
Autobusu satiksme starp Ventspili un Staldzeni vidēji 1x stundā.  
[www.ventspilsreiss.lv](http://www.ventspilsreiss.lv)

**TŪRISMA INFORMĀCIJA**

 Ventspils TIC,  
Dārzu iela 6, Ventspils,  
[www.visitventspils.com](http://www.visitventspils.com),  
T: +371 63622263, 29232226;  
GPS: 57.39838, 21.56953

