

Užava – Ventspils

Savāc savu dzintaru kolekciju!




Šajā posmā Jūrtakas pirmie 6 km ir vientuļš krasta posms ar plašu liedagu un zemām priekškāpām, kuru muguras sedz sudrabotie smiltāju kāpukviešu un kāpuniedru ceri. Aiz Medoles straucha ietekas paceļas iespaidīgs stāvkrasts (~ 19 m) ar šauru, akmeņainu liedagu. Stāvkrasts ātri sarūk un no jauna paceļas divus kilometrus tālāk. Starp stāvkrastiem atrodas bijušais padomju armijas poligons. Pēdējie pieci Jūrtakas kilometri līdz Dienvidu molam Ventspilī ved pa plašu smilšainu liedagu, ko no sauszemes puses norobežo pelēko kāpu biotopi.




PRAKTISKĀ INFORMĀCIJA

..... 20 km

 7–9 h

 Užavas pludmale pie Užavas ietekas jūrā, iepretim **P**

 Ventspils Dienvidu mols, iepretim **P**

 Užava – Ventspils

 Vidēja



Smilšaini, oļaini (no nelieliem līdz lieliem oļiem) liedagi, dažviet akmeņi. Krastmala ļoti mainās pēc vētrām – to var redzēt noskalotā liedagā, kur oļu joslas mijas ar smilšu joslām. Īsā posmā – izskaloti māli. Smilts segums var būt "mīksts" un grūti ejams.

 Nav



Stāvkrasti, pa kuriem nedrīkst kāpt, jo var veidoties noslīdeņi un smilšu – augsnes nobrukumi.




Krasta tuvumā no Užavas līdz pat Ventspilij ir neapdzīvotas vietas, kur nav nekādu pakalpojumu. Ventspils pludmales dienviddaļā ir nūdistu pludmale.



2,7 km pirms Ventspils robežas iepretim Cirpstenei līdztekus jūras krastam iet bijušais padomju militārais ceļš, ko var izmantot stipra vēja laikā.

VĒRTS REDZĒT!




- 1  **Užavas dabas liegums un pelēkā kāpa.** Plašā, oļu tuksnesim līdzīgā pelēko kāpu ainava pārsteidz katru, kas to redz pirmo reizi. Vairākus kilometrus garie un vairākus simtus metru platie oļu lauki, kuros aug smiltāja neļķe, bet ķērpji veido dzeltenu, zaļu, pelēku un melnu mežģīņu rakstus, kādi citur Latvijā nav redzami, jo Užavas apkārtnes oļu tuksneši ir vienīgā mājvieta vienpadsmit ķērpju sugām.
GPS: 57.24730, 21.41335
- 2 **Dievidu mols.** Ostas moli izbūvēti 1905. gadā pēc ostas inženiera M.Šistovska projekta. Tā ir lieliska pastaigu vieta, kur vērot saules rietu, vareno jūras viļņošanos vētras laikā, kā arī lielo kuģu ienākšanu ostā.
GPS: 57.39808, 21.53262
- 3 **Ventspils govju parāde.** Pilsētā ir sastopamas 24 dabiska lieluma no stikla šķiedras izgatavotas govīs un 3 lielās gotiņas – Govs Matrozijs, Puķu Govs un Govs Ceļotāja. Tās ir 4 m augstas un 7 m platas.
- 4 **Piejūras brīvdabas muzejs.** Apskatāma plaša jūras zvejas laivu un Baltijas valstīs lielākā enkuru kolekcija ar vairāk kā 140 eksponātiem no 17. gs. līdz pat mūsdienām. Muzeja teritorijā kursē arī mazbānītis. GPS: 57.38501, 21.53788
- 5 **Ostgals.** Savdabīga, romantiska vide ar bruģētām klusām ieliņām, pievilcīgu 19. gs. koka apbūvi un neiztrūkstošām pelargonijām logos.
GPS: 57.39392, 21.54172
- 6 **Enkuru taka.** Jūrmalas parkā pie ieejas atrodas vislielākais enkurs, tā smagums ir 23 tonnas un augstums – 6 metri.
GPS: 57.38901, 21.53644
- 7 **Latvijas kontūrzīme.** Piekļūšanas ceļiņš līdz platformai attēlo Latvijas simtgadei izstrādāto bezgalības zīmi.
GPS: 57.39012, 21.53319



PAKALPOJUMI

-  **Naktsmītnes**
1. **Viesu nams "Spicīte",**
T: +371 29508200;
GPS: 57.35710, 21.52758
 2. **Viesu nams "Kāpsargi",**
T: +371 22020327;
GPS: 57.35942, 21.53419
 3. **Brīvdienu māja "Gatiņi",**
T: +371 26353588;
GPS: 57.36292, 21.53410
 4. **Telšu vieta "Lībnieki",**
T: +371 27782586;
GPS: 57.30564, 21.48762
- Naktsmītnes Ventspilī
www.visitventspils.com

-  **Ēdināšana**
- Ēdināšanas uzņēmumi Ventspilī
www.visitventspils.com

-  **Veikali**
Užavā, GPS: 57.22926, 21.45514
un Ventspilī.
-  **Sabiedriskais transports**
Autobusu satiksme starp Užavu un Ventspili (~ 4 reizes dienā).
-  **Atpūtas vietas**
Atpūtas vieta,
GPS: 57.35520, 21.50033

TŪRISMA INFORMĀCIJA

 **Ventspils TIC,**
Dārzu iela 6, Ventspils,
www.visitventspils.com,
T: +371 63622263, 29232226;
GPS: 57.39838, 21.56953

