

## Sārņate – Užava

### Skaistākais Latvijas piekrastes skats





Sārņates apkaimē vēl ir redzams Baltijas jūras stāvkrasts, kas ziemeļu virzienā pamazām kļūst zemāks, un to nomaina noskalots priekškāpu valnis. Starp Venzavām un Užavas bāku gar jūras krastu ir novērojami Latvijai neparasti skati, kas atgādina smilšaini – akmeņainus tuksnešus ar nabadzīgu veģetāciju – bijušās Padomju armijas poligons. Šeit un arī aiz Užavas bākas bijušo poligonu teritorijās mūsdienās ir redzamas pelēkās kāpas. Tuvojoties Užavas ietekai, liedags kļūst aizvien plašāks un kāpu vaļņi – zemāki. No romantiskās Užavas bākas paveras skaistākais Jūrtakas skats.




## PRAKTISKĀ INFORMĀCIJA

..... 15 km


 5–7 h


 Sārņates pludmale – 0,6 km no P 111 ceļa (Liepāja – Ventspils)


 Užavas pludmale pie Užavas ietekas jūrā, iepretim **P**

 Sārņate – Užava

 Viegla


 Smilšaini, oļaini (dažāda lieluma) liedagi

 Pie Užavas bākas ir jāiet cauri betona viļņlaužiem, kur iestaigāta taka. Užava mazūdēns periodā ir pārbrienama. 0,3 km attālumā no ietekas ir tilts.

 Stāvkrasti veidojas (brūk), jūrai noskalojot krastus un lietus ūdeņiem izskalojot to nogāzes. Te var būt noslīdeņi, nobrukumi, akmens nobirumi, tādēļ pa tiem ir aizliegta

pārvietošanās. Šim nolūkam izmantojamas kāpnes. Nobrukumi visbiežāk ir vētru laikā (vai pēc vētrām) un pēc lietussgāzēm, taču var būt arī citā laikā.

 Tuvākais veikals ir Užavā.

 Spēcīgi gājēji var apvienot šo ar iepriekšējās dienas posmu – “Jūrkalne – Sārņate” un sākt Jūrkalnē.



## VĒRTS REDZĒT!

- 1 Užavas alus darītava.** Užavas alus darītavas vēsturi un alus darīšanas procesu var iepazīt 50 min. ekskursijā ar degustāciju. Alus darītavas veikalnīā var iegādāties alu un dažādas uzkodas.  
T: +371 29219145;  
GPS: 57.19783, 21.44137
- 2 Užavas bāka.** 21 m augstā, cilindriskā mūra bāka celta 1879. gadā. Tās bākuģuns iedegas divkārt ar periodu 10 sekundēs. 1930. gadā kāpa pie bākas stiprināta ar kadiķu kļūgu groziem, kas pildīti ar oļiem, kā arī novietoti lieli laukakmeņi. Septiņdesmitajos gados krasts nostiprināts ar betona blukiem.  
T: +371 28341836;  
GPS: 57.20907, 21.41465
- 3 Užavas luterāņu baznīca.** Latvijā vienīgā luterāņu baznīca, kurai nav torņa. Baznīcai ir četrslīpju jumts, bet divi zvani novietoti zem koka jumtiņa pie galvenās ieejas. Saglabājušies divi interesanti 1784. g. vēja rādītāji, uz kuriem ir burti PHC, kas liecina, ka tā celta pēc hercoga Pētera Bīrona pavēles.  
GPS: 57.23230, 21.46119
- 4 Užavas baptistu baznīca.** Užavas baptistu draudze ir vecākā baptistu draudze Latvijā. Tā dibināta 1861. gadā, kad Užavas upē notika pirmās kristības. Baznīca celta 1888. g. T: +371 26677141;  
GPS: 57.23003, 21.47143

## PAKALPOJUMI

 Naktsmītnes

- 1. Brīvdienu māja "Sārnatorkija",**  
T: +371 29541777;  
GPS: 57.11503, 21.43454
- 2. Viesu nams "Auseklītis",**  
T: +371 29249019;  
GPS: 57.22707, 21.45581

- 3. Vasaras māja "Tarzeri",**  
T: +371 29786852;  
GPS: 57.22941, 21.44939
- 4. Brīvdienu māja "Krikši",**  
T: +371 26002049;  
GPS: 57.23300, 21.44118
- 5. Brīvdienu māja "Upmalnieki",**  
T: +371 26045928;  
GPS: 57.23352, 21.44051
- 6. Brīvdienu māja "Ganības",**  
T: +371 29474730;  
GPS: 57.23831, 21.43466
- 7. Telšu vieta "Saliņas",**  
T: +371 29462898;  
GPS: 57.23993, 21.42784
- 8. Viesu nams "Brieži",**  
T: +371 29759460;  
GPS: 57.22771, 21.45226

 Ēdināšana

Nav pieejama

 Veikali

Užavā, GPS: 57.22926, 21.45514

 Sabiedriskais transports

Autobusu satiksme starp Sārnati un Užavu ~ 4 reizes dienā.

 Ātpūtas vietasPie Užavas bākas,  
GPS: 57.20948, 21.41598  
Užavas ieteka,  
GPS: 57.24702, 21.41474

## TŪRISMA INFORMĀCIJA

 Ventspils TIC,  
Dārzu iela 6, Ventspils,  
www.visitventspils.com,  
T: +371 63622263, 29232226;  
GPS: 57.39838, 21.56953