

Jūrkalne – Sārnate

Vieta, kur cilvēki laivās šķērsoja Baltijas jūru



Šajā Jūrtakas posmā turpinās iespaidīgais Baltijas jūras stāvkrasts. Ošvalku apkaimē tas “nolaižas” lejā, pārvēršoties par stāvāku priekškāpu, ko nosedz biezi kārkļu vainagi, taču iepretim Sārnatei atkal vērojami izteikti stāvkrasti. Šeit samērā īsā gājiena posmā redzami vairāki iespaidīgi dabas skati.




PRAKTISKĀ INFORMĀCIJA

..... 14 km


 5–7 h

 Baltijas jūras stāvkrasta skatu laukums, iepretim Jūrkalnes **P**


 Sārnates pludmale

 Jūrkalne – Ošvalki – Sārnate


 Viegla


 Smilšaini, oļaini (dažāda lieluma) un smilšaini – oļaini liedagi, vietām nelieli akmeņi.

 Nelielie strauti ir pārbrienami.

 Stāvkrasti veidojas (brūk), jūrai noskalojot krastus, arī lietūs ūdeņiem izskalojot to nogāzes. Te var būt noslīdeņi, nobrukumi, akmeņi nobirumi. Nedrīkst pārvietoties pa stāvkrastiem, kur nav izveidotas kāpnes

(tās ir atrodamas pietiekami bieži) un iet tuvu klāt tiem no augšpusē un apakšpusē. Nobrukumi visbiežāk ir vētru laikā (vai pēc vētrām) un pēc lietussgāzēm, taču var būt arī citā laikā.

 Ir jāiepērkas Jūrkalnē, jo Sārnatē nav veikalu. Vēlams nūjas atbalstam.

 Spēcīgi gājēji var apvienot šo ar nākamās dienas posmu un maršrutu beigt Užavā.



BALTIJAS JŪRA



VĒRTS REDZĒT!

1. **Piemīņas zīme "Cerību buru".**
Projekta autors tēlnieks Ģirts Burvis piemīņas zīmi realizējis kā latviešu bēgļu piemīņu simbolizējošu cerību buru. No Sārņates, tāpat kā no daudzām citām Kurzemes piekrastes vietām, baidoties no padomju terora, vietējie iedzīvotāji devās bēgļu gaitās ar zvejnieku laivām pāri Baltijas jūrai uz Gotlandi, kas atrodas 150 km attālumā. Piemīneklī pamanāmā plaīsa ir šķiršanās dramatisma, pārvaramo grūtību un sāpju simbols latviešu tautas daļai svešumā.
GPS: 57.06456, 21.41572

PAKALPOJUMI



Naktsmītnes

1. Brīvdīenu māja "Pirmie Zaļmeži",
T: +371 29930568;
GPS: 57.00377, 21.40882
2. Kempings "Senči", T: +371 28335239;
GPS: 57.00749, 21.38145
3. Viesnīca "Pilsberģu krogs",
T: +371 27436888;
GPS: 57.00750, 21.38541
4. Apartamenti "Jūrkalnes Šalkas",
T: +371 27436888;
GPS: 57.00648, 21.38990
5. Brīvdīenu māja "Avoti",
T: +371 28320219;
GPS: 57.00595, 21.39325
6. Brīvdīenu māja "Atvari",
T: +371 27436888;
GPS: 57.00807, 21.39333
7. Brīvdīenu māja "Kāpas",
T: +371 28320219;
GPS: 57.00821, 21.3942015
8. Brīvdīenu māja "Rozes",
T: +371 26138337;
GPS: 57.00942, 21.3956311
9. Brīvdīenu māja "Palmas",
T: +371 26138337;
GPS: 57.01063, 21.39586
10. "Mežmalas apartamenti",
T: +371 28330977;
GPS: 57.05830, 21.44698



Ēdināšana

1. Kafejnīca "Pilsberģu krogs",
T: +371 27436888;
GPS: 57.007350, 21.38541
2. Kafejnīca "Zaķu krogs",
T: +371 26133995;
GPS: 57.03305, 21.41541



Veikali

- Jūrkalnē, GPS: 57.00537, 21.38668;
GPS: 57.00501, 21.38643



Sabiedriskais transports

Autobusu satiksme starp Jūrkalni un Sārņati ~ 4 reizes dienā.



Atpūtas vietas

Atpūtas vieta pie "Cerību buras",
GPS: 57.06439, 21.41604

TŪRISMA INFORMĀCIJA



Ventspils TIC,
Dārzu iela 6, Ventspils,
www.visitventspils.com,
T: +371 63622263, 29232226;
GPS: 57.39838, 21.56953

