

Ziemupe – Pāvilosta

Dziedošās smiltis un dzintars




Cilvēku maz apmeklēta pludmale, kur var lasīt dzintarus un akmentiņus ar fosilijām, dzirdēt dziedošās smiltis zem kājām. Ziemupes apkaimē parādās jūras noskaloti stāvkrasti, bet tālāk līdz Akmensragam un Pāvilostai – skaistas, vietām noskalotas priekškāpas, kas noaugušas ar smiltāju kāpukviešiem un kāpuniedrēm. Vietām redzamas pelēkās kāpas. Akmeņraga bāka būs labs atpūtas punkts. Pāvilosta ar savu mazpilsētas šarmu, ostas un kūpinātu zivju smaržu liks atgriezties no neskartās dabas civilizācijā.



1


PRAKTISKĀ INFORMĀCIJA

..... 21 km

 7-9 h

 Ziemupes pludmale, iepretim **P**

 Pāvilostas TIC, **P**

 Ziemupe – Akmensrags – Pāvilosta

 Viegla



Smilšaini, oļaini (nelieli oļi), vietām plaši (pie Akmeņraga), vietām šaurāki smilšaini liedagi. Pāvilostā – asfalts.



Sakas upi šķērsojam pa tiltu (Meža iela). Pāvilostas ostā Sakas upei iespējams pārcelties pāri ar kuģīti, kurš iepriekš jāpiesaka pa tālruni +371 29409848, +371 29125521. Mazās upītes un strauti mazūdens periodā ir pārbrienami.



Starp Ziemupi un Pāvilostu piekrastē nav veikalu un ēdināšanas vietu.



No Ziemupes līdz Akmeņragam un tālāk – līdz Pāvilostai nelabvēlīgos laika apstākļos var aiziet pa meža ceļu un takām.

VĒRTS REDZĒT!

- 1 Akmeņraga bāka. T: +371 28350899; GPS: 56.83237, 21.05684
- 2 Kuģis "Dole". GPS: 56.88738, 21.18327
- 3 Rotu darbnīca, veikals "Jūras rotas". T: +371 29401273; GPS: 56.888964, 21.17324
- 4 Pāvilostas novadpētniecības muzejs un Laivu māja. T: +371 29226273; GPS: 56.88935, 21.17256
- 5 Jūrakmens. Augstums 3,5m (ūdenī 1,5m), apkārtmērs ir 15m. GPS: 56.89458, 21.18593
- 6 Bijušais armijas tornis (skatu tornis) pie Dienvidu mola. Vecais padomju laika robežsardzes novērošanas tornis pēc restaurācijas ieguvis jaunu dzīvi un ir atvērts apmeklētājiem vasaras sezonā, dienas gaišajā laikā. No 20 m augstā torņa caur stacionāro binokli iespējams vērot kuģus un jahtas jūrā, kā arī binoklis lieliski noder putnu vērošanai. Darba laikam sekot līdzī Pāvilostas TIC mājas lapā www.visitpavilosta.lv GPS: 56.8901, 21.16866
- 7 Pāvilostas promenāde. Šī vieta ir lieliski radīta nesteidzīgām ģimeņu pastaigām, vai divvientulīgai atpūtai vērojot ostā pietauvotos zvejas kuģišus un cēlās buru jahtas, sajūtot dzestro jūras sāļo vēju, vai ļauties glāstošiem saules glāstiem. Promenādes garums 200m. GPS: 56.88933, 21.17155
- 8 Skatu tornis pie muzeja. 12m augsts skatu tornis no kura paveras skats uz piekrasti un Sakas upes labo krastu. GPS: 56.89010, 21.17272
- 9 Skatu platforma pie Pelēkās kāpas. Iespēja paskatīties uz Pāvilostas pelēko kāpu no nedaudz augstāka skatu punkta (7m). GPS: 56.89313, 21.18603

PAKALPOJUMI

 **Naktsmītnes**

1. Kempings "Miera osta",
T: +371 26444168, 20203073;
GPS: 56.85633, 21.10316

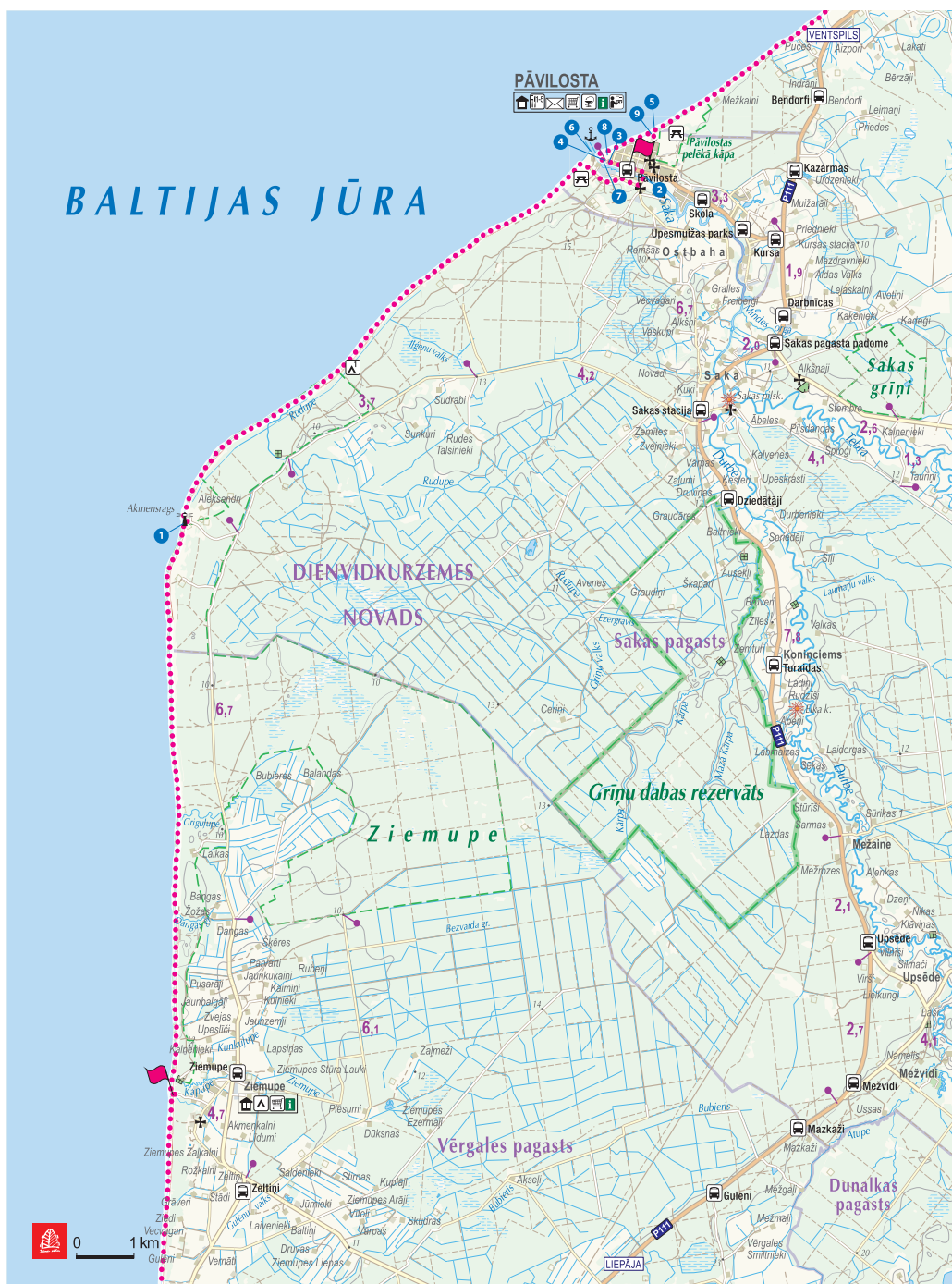
Naktsmītnes Pāvilostā:
www.visitpavilosta.lv

 **Ēdināšana**

1. Kafējnīca "Laiva", T: +371 29335575; GPS: 56.88853, 21.17832
2. Kafējnīca "Āķagals", T: +371 29498899; GPS: 56.88924, 21.17320
3. Kafējnīca "Enkurs", T: +371 29806884; GPS: 56.88721, 21.18919
4. Kafējnīca "Wonderfood", T: +371 22589000; GPS: 56.89286, 21.18511
5. Restorāns "Otto Hotel & Sun", T: +371 63451200; GPS: 56.88903, 21.17468

 **Veikali**

"KulTūrBode" Ziemupē,
GPS: 56,74903, 21,07790
Pāvilostā vairāki.

**Sabiedriskais transports**

Posmā Ziemeļkurzemes - Pāvilosta nekursē.

**Atpūtas vietas**

Jūras ielas stāvlaukums,
GPS: 56.88818, 21.16708
Kalna ielas stāvlaukums,
GPS: 56.89291, 21.18631

TŪRISMA INFORMĀCIJA

Vērgales / Ziemupes TIP,
"Jūras māja", Ziemeļkurzemes,
T: +371 29437166;
GPS: 56.74865, 21.07607



Pāvilostas TIC,
Dzintaru iela 2, Pāvilosta,
www.visitpavilosta.lv,
T: +371 63498229, 29121894;
GPS: 56.88817, 21.17914

