


## Ventė – Dreverna

### Rytine Kuršių marių (įlankos) pakrante




Nuo Ventės rago Jūrų takas Marių gatve (kelias Nr. 2201) eina Klaipėdos kryptimi. Pakrantės kraštovaizdį pagyvina spalvingi pastatai, gausiai išpuošti mediniais ornamentais. Kai kuriuose iš jų įrengtos apgyvendinimo ir maitinimo įstaigos. Nuėjus 5 km Jūrų takas pasisuka Kuršių marių link ir tęsiasi mažu pakrantės taku, kurį supa drėgni pelkiniai miškai. Čia yra poilsio vietės ir apžvalgos bokštai, iš kurių atsiveria gražūs kraštovaizdžiai, matyti 8–10 km nutolę Kuršių nerijos smėlynai. Padarius apie 3 km ilgio lanką, Jūrų takas išeina į ankstesnį kelią ir paėjus maždaug 2 km pasiekia Kintų miestelio centrą, kuriame verta susipažinti su jo architektūros paveldu. Už Kintų maršrutas 5 km ilgio žvyrkeliu kerta gražų, pušimis apaugusį miškingą kopų masivą. Likus 3 km iki Drevernos kaimo Jūrų takas kerta Svencelę, kuri yra mėgstamiausia Lietuvos buriuotojų ir jėgos aitvarų sporto entuziastų vieta. Čia vyksta naujų, alternatyvių turistinių bazių, kempingų ir maitinimo vietų statyba ir kurorto plėtra. Drevernos kaime Jūrų takas pasisuka Bangų gatve. Čia verta nueiti iki Drevernos uosto, iš kur vėl galima pasižvalgyti per Kuršių marias į nuostabią Kuršių neriją.





## PRAKTINĖ INFORMACIJA

..... 23 km


 6–8 val.


 Ventės ragas


 Jono Gižo etnografinė sodyba Drevernoje

 Ventė – Šturmai – Kintai – Svencelė – Dreverna

 Lengvas

 Daugiausia asfaltas ir žvyru dengti keliai, maži miško takeliai.

 Eidami kelkraščiu, būkite atidūs!

 Iš Drevernos uosto sezono metu laiveliai galima nuplaukti per Kuršių marias į Juodkrantę.



**VERTA PAMATYTI!**

- 1** Kintų girininkijos pažintinis rekreacijos takas. Keliaujant pamaryje įrengtu pažintiniu taku atsiveria magiško grožio vaizdai į vandens platybes ir anapus marių esančią Kuršių neriją. GPS: 55.38215, 21.22811
- 2** Kintų apžvalgos bokštas. GPS: 55.41697, 21.25009
- 3** Kintai. Kintai garsėja žvejybos ir laivybos tradicijomis. Miestelio centre stovi XVIII a. evangelikų liuteronų bažnyčia. 1888–1892 m. Kintuose gyveno ir dirbo žymus lietuvių rašytojas ir filosofas Vydūnas. GPS: 55.41952, 21.26272
- 4** Kintų prieplauka. GPS: 55.42505, 21.25136
- 5** Svencelė. Tai jėgos aitvarų ir buriuotojų pamėgta vieta, kurioje galima pramogauti, pavalgyti, apsistoti poilsiui kempinguose ar namukuose. GPS: 55.49338, 21.24724
- 6** Drevernos apžvalgos bokštas. GPS: 55.51616, 21.23370
- 7** Drevernos prieplauka. GPS: 55.51773, 21.23664
- 8** J. Gižo etnografinė sodyba. Rekonstruotoje J. Gižo etnografinėje žvejo sodyboje pristatomos Kuršių marių burvaltės, vėtrungės, pamario gyventojų butis ir jų papročiai. Muziejuje galima išbandyti įvairius laivadirbio įrankius ar pasigaminti unikalią vėtrungę. GPS: 55.51750, 21.24013
- 9** Drevėna. Šis istorinis pamario miestelis žinomas nuo XIII a. Žvejų gyvenvietė iki šiol garsėja žvejybos ir laivininkystės tradicijomis. GPS: 55.51795, 21.24120

**PASLAUGOS**

**Apgyvendinimas**

- 1. Viešbutis „Svencelė“**, +370 65514441; GPS: 55.49350, 21.24595
- 2. Turistinė stovykla „Surfhouse Summer Camp“ (Svencelė)**, +370 65524355; GPS: 55.49886, 21.24427
- 3. Turistinė stovykla „Nendrių paslaptis“ (Drevėna)**, +370 60161898; GPS: 55.51690, 21.23652
- 4. „Drevernos kempingas“**, +370 60480108; GPS: 55.51630, 21.23391  
Daugiau apgyvendinimo vietų: [www.klaipedosrajonas.lt](http://www.klaipedosrajonas.lt)

**Maitinimas**

- 1. Kintų užkandinė**, +370 68123011; GPS: 55.42450, 21.26523
- 2. Baras „Meat Lovers“**, +370 61318108; GPS: 55.493603, 21.245746
- 3. Kavinė–restoranas „Drevėna“**, +370 64833399; GPS: 55.51756, 21.23652
- 4. Kavinė „Skalvija Drevėna“**, +370 64000285; GPS: 55.51990, 21.24662



**Parduotuvės**

- „Šilutės prekyba“ (Kintai), GPS: 55.41714, 21.26158  
 „Aibė“ (Drevėna), GPS: 55.52010, 21.24634



**Vaistinės**

Tik Šilutėje ir Klaipėdoje.



**Bankomatai**

Tik Šilutėje ir Klaipėdoje.



**Viešasis transportas**

Du kartus per dieną važiuoja autobusas iš Kintų į Priekulę, iš kurios nesunkiai galima pasiekti Klaipėdą ir Šilutę. Autobusų grafikai: [web.trafi.com/lt/klaipeda](http://web.trafi.com/lt/klaipeda)



**Poilsia vietės**

- 1. Kintų atokvėpio vieta**, GPS: 55.45763, 21.26429
- 2. Poilsia vietė mokomajame take**, GPS: 55.40093, 21.23861
- 3. Poilsia vietė mokomajame take**, GPS: 55.38215, 21.22795
- 4. Kintų poilsia vietė**, GPS: 55.43590, 21.26700

**TURIZMO INFORMACIJA**



Klaipėdos rajono TIC filialas J. Gižo etnografinėje sodyboje, Žvejų g. 13, Drevėna, [www.klaipedosrajonas.lt](http://www.klaipedosrajonas.lt), +370 64823198; GPS: 55.51750, 21.24013