

## Palanga – Lietuvos ir Latvijos siena (Šventoji)


Per populiariausius Lietuvos pajūrio kurortus



Pėsčiųjų tilteliu kirtęs Rąžės upelį, Jūrų takas nvingiuoja pėsčiųjų / bėgimo taku „Labrytys“ ir prie Kontininkų gatvės išeina į pajūrį. Kitus 9 km iki Šventosios senojo molo Jūrų takas tęsiasi smėlėtu, jūros skalaujamu paplūdimiu. Toliau jis daro lanką aplink Šventosios upės žiotis, veda per kurortinį miestelį, Kopų gatvės gale kabančių pėsčiųjų tiltu kerta Šventosios upę ir vėl išeina į paplūdimį. Prie šventvietės „Žemaičių Alka“ Jūrų takas dar kartą daro nedidelį lanką ir toliau smėlėtu paplūdimiu nuveda iki 3 km nutolusios Lietuvos ir Latvijos sienos.




Nuotrauka: Anžela Bazyk





### PRAKTINĖ INFORMACIJA

..... 19 km


 4–6 val.


 Palangos pėsčiųjų tiltas

 Lietuvos ir Latvijos siena

 Palanga – Šventoji – Lietuvos ir Latvijos siena

 Lengvas

 Daugiausiai smėlėti paplūdimiai, maži miško takai, Palangoje ir Šventojoje – kietos dangos šaligatviai.

 Vasaros sezono metu apgyvendinimo paslaugos rezervuojamos iš anksto. Artimiausios apgyvendinimo vietos yra maždaug 2 km atstumu abipus sienos.

Valstybių sieną jūros pakrante galima kirsti laisvai bet kuriuo paros metu, kartu su savimi turint asmens tapatybę patvirtinančius, galiojančius dokumentus. Prie pat sienos paslaugos neteikiamos.



Nuo Šventosios iki valstybių sienos kitapus kopų yra keliukas, kuriuo galima eiti pučiant stipresniam vėjui.

**VERTA PAMATYTI!**

- 1** **Palanga.** Tai istorinis žvejų kaimelis, kurio gyventojai nuo seno užsiėmė žvejyba ir gintaro prekyba. XIX a. Palangoje apsigyvenę didikai Tiškevičiai įkūrė dvarą su didžiuliu parku ir pirmąsias kurorto gydymo vietas. Netrukus Palanga tapo vienu populiariausių Pabaltijo kurortų. GPS: 55.91966, 21.05249
- 2** **Aktyvaus laisvalaikio ir bėgimo takas „Labrytis“.** GPS: 55.92226, 21.05857
- 3** **„Pasaulio kraštas“.** Vieta prie jūros įtekančio Ošupio nuo seno buvo vadinama pasaulio kraštu – kadaise manyta, kad čia baigiasi pasaulis. GPS: 55.97892, 21.07146
- 4** **Šventosios senasis molas.** 780 m molas buvo suformuotas XX a. 3 deš., Šventojoje kuriantis uostui. GPS: 56.02943, 21.06765
- 5** **Skulptūra „Žvejo dukros“.** Pajūrio kopose sovietmečio pabaigoje iškilusi įspūdinga 4 metrų skulptūrinė kompozicija, vaizduojanti į jūrą žvelgiančias ir grįžtančio tėvo laukiančias tris žvejo dukras, turėjo ir paslėptą simbolinę reikšmę – okupuotų Pabaltijo šalių (Lietuvos, Latvijos ir Estijos) laisvės laukimą. GPS: 56.02815, 21.07151
- 6** **Šventoji.** Tai Palangos miesto dalis, sena žvejų gyvenvietė, XX amžiuje virtusi kurortu. Vasarą čia vyksta gyvos muzikos koncertai, veikia daugybė turistams skirtų pramogų. GPS: 56.02983, 21.08122
- 7** **Beždžionių tiltas per Šventosios upę.** GPS: 56.03622, 21.07459
- 8** **Sveikatos centro „Energetikas“ skulptūrų parkas – „Akmens amžius“.** GPS: 56.03785, 21.07572
- 9** **„Žemaičių alka“.** Šalia Šventosios atstatyta pagoniška šventvietė su paleoastronominė observatorija, menininkų išdrožtais baltų dievų stulpais. Saulei leidžiantis į jūrą, stulpų pagalba galima apskaičiuoti kalendorines šventes. GPS: 56.04100, 21.07449

**PASLAUGOS**

**🏠 Apgyvendinimas**

- 1. Vasaros poilsio bazė „Energetikas“,** +370 61125095; GPS: 56.03117, 21.07550

- 2. Viešbutis „Jūros vila“,** +370 67527272; GPS: 56.02957, 21.08004
- 3. Viešbutis „Vila Tante“,** +370 61314415; GPS: 56.03108, 21.08288

Daugiau apgyvendinimo vietų Palangoje ir Šventojoje: [www.palangatic.lt](http://www.palangatic.lt)

**🍴 Maitinimas**

- 1. Restoranas „Du malūnai“,** +370 69999174; GPS: 56.02975, 21.08356
- 2. Restoranas „Titanikas“,** +370 69999174; GPS: 56.03054, 21.08031
- 3. Picerija „Pica pas Leo“,** GPS: 56.03187, 21.07931

Daugiau maitinimo įstaigų Palangoje: [www.palangatic.lt](http://www.palangatic.lt)

**🛒 Parduotuvės**

- „IKI“ (Šventoji), GPS: 56.03000, 21.08483  
 „Maxima“ (Šventoji), GPS: 56.02971, 21.08580  
 „Aibė“ (Šventoji), GPS: 56.01674, 21.07857

**🍷 Vaistinės**

- „Gintarinė vaistinė“ (Šventoji), GPS: 56.03000, 21.08483

**🏧 Bankomatai**

- „SEB“ (Šventoji), GPS: 56.03000, 21.08483

**🚌 Viešasis transportas**

Tarpmiestiniai autobusai Šventoji – Palanga – Klaipėda važiuoja reguliariai 4 kartus per dieną.  
 Autobusų tvarkaraštis: [www.autobusubilietai.lt](http://www.autobusubilietai.lt)  
 Šventoji – Palanga autobuso tvarkaraštis: [www.naujapalangosautobusustotis.lt](http://www.naujapalangosautobusustotis.lt)

**🏖️ Poilsio vietės**

- 1. Prie Šventosios,** 🏖️ GPS: 56.03682, 21.12195

**TURIZMO INFORMACIJA**

- i** Palangos turizmo informacijos centras, Vytauto g. 94, Palanga, [www.palangatic.lt](http://www.palangatic.lt), +370 46048811; GPS: 55.918001, 21.067109



Nuotrauka: Anzela Bazyk



Nuotrauka: Anzela Bazyk

