

Staldzene – Oviši








Uovišių ragas. Lyvių kraštas









Jau nusileidus į Staldzenės paplūdimį matyti kelių metrų aukščio, vietomis atviras skardis, kuris pamažu darosi vis aukštesnis (aukščiausias taškas – Kokkalnas, 29 m). 3–4 km šiaurės rytuose nuo Staldzenės susiformavo siaura paplūdimio atkarpa su skardžiu, kurį, pučiant stipriam vėjui, skalauja bangos. Už Liepenės jūros krantas pamažu žemėja ir už Jaunupės iki pat Uovišių rago yra susiformavę platūs paplūdimiai, kurių pats didžiausias plotis yra Uovišių rago gale. Nuo Uovišių švyturio atsiveria puikus vaizdas pro medžių viršūnes.



PRAKTINĖ INFORMACIJA

-  17 km
  6–8 val.
-  Staldzenė **P**, prieš paplūdimį
-  Uovišių centro **P**, 0,5 km nuo paplūdimio
-  Staldzene – Liepene – Jaunupe – Oviši
-  Vidutinio sunkumo
-  Smėlėti ir akmenuoti paplūdimiai. Akmenukais tenka eiti tada, kai jūra „pakyla“, siaučia didelės bangos. Ramiu metu matomi

-  smėlėti paplūdimiai. Pakrantė labai keičiasi po audrų, gali pasitaikyti „minkštai“ sunešto smėlio. Prie skardžių – išplautas molis.
-  Jaunupę nevandeningu laikotarpiu galima perbristi.
-  Skardžiai, kuriais negalima lipti ir eiti arti jų apačios siaučiant audrai ir lyjant lietui, nes gali susiformuoti nuošliaužos ir smėlio – dirvos įgriuvos. 3 – 4 km į šiaurės rytus nuo Staldzenės susiformavo siaura paplūdimio atkarpa su skardžiu, kurį, pučiant stipriam šiaurės vakarų, vakarų, pietvakarių

-  vėjui (apie 10 m/s ir daugiau), skalauja bangos. Susiklosčius tokiai situacijai tenka rinktis eiti Staldzenės gatve Liepenės kryptimi, kur takas virsta miško keliu ir po ~ 3,5 km pasiekia Liepenę. Liepenėje kelias išeina prie jūros.
-  Nuo Staldzenės iki Uovišių nėra parduotuvų. Prieš tai buvusi parduotuvė yra Ventspilyje (Parventoje), kita – tik Mazirbėje (> 60 km, maisto ir vandens reikia pasiruošti trijų su puse dienų žygiui).
-  Jaunupę ir Uovišius jungia miško keliai ir takai.



VERTA PAMATYTI!

- 1 **Uovišiai.** Nepriklausomos Latvijos laikais Uovišiuose buvo 51 sodyba, šiuo metu liko 10. Kai kuriose dar išliko senovinių statinių ir savotiška tvorų sistema.
GPS: 57.57085, 21.72471
- 2 **Austros medis Uovišiuose.** Jo aukštis 6,5 metrai, plotis – 5 metrai. Austros medis pasodintas taip, kad jame galėtų atsispindėti Joninių ryto saulėtekis.
GPS: 57.56744, 21.71665
- 3 **Uovišių švyturys.** Uovišių švyturys laikomas pirmuoju, seniausiu išlikusiu navigacijos statiniu Latvijoje (1814 m.). Akmens mūro bokšto skersmuo yra 11,5 m ir aukštis 37 m. Nuo švyturio atsiveria vaizdas į vėliausiai pastatytą švyturį Latvijoje – Irbės švyturį jūroje ir aukščiausią Latvijos švyturį – Mikelbaką.
+371 26264616;
GPS: 57.56872, 21.71592

PASLAUGOS

Apgyvendinimas

1. **Kempingas „Videnieki“**,
+371 29262139;
GPS: 57.48716, 21.64973
2. **Kempingas „Liepene“**,
+371 29130012;
GPS: 57.48942, 21.64773
3. **Poilsio kompleksas „Vējciems“**,
+371 26180479;
GPS: 57.49158, 21.64756
4. **Palapinių vieta „Ovišu bāka“**,
+371 26264616;
GPS: 57.56877, 21.71594
5. **Kempingas „Jēni“**, +371 26382706;
GPS: 57.57030, 21.71637
6. **Poilsio namai „Kadiķi“**,
+371 26163236, 29420236;
GPS: 57.57011, 21.71707



Maitinimas

Restoranas „Vējciems“, +371 26180479;
GPS: 57.49158, 21.64756


Parduotuvės

Parduotuvių šioje atkarpoje nėra.

Viešasis transportas

Autobusai iš Ventspilio iki Staldzenės ir atgal važiuoja vidutiniškai 1 kartą per valandą. www.ventspilsreiss.lv

TURIZMO INFORMACIJA

 Ventspilio TIC, Dārzu iela 6, Ventspilis,
www.visitventspils.com,
+371 63622263, 29232226;
GPS: 57.39838, 21.569536

