

## Tabasalu – Tallinna sadam

Tallinna vanalinn – UNESCO maailmapärandi hulka arvatud paik



Ranniku matkaraja Tabasalu – Tallinna sadama lõigul, Tabasalu juures, ületab rada Tallinna linna piiri ning jõuab läbi Tiskre ja Vismeistri elurajoonide Kakumäe randa, kus teeb metsas tiiru peale pankrannikuga ümbritsetud Kakumäe poolsaarele. Siit avaneb vaade üle Kopli lahe Tallinna sadamale. Õismäe elamurajooni lähedal kulgeb mere ääres suurepärase rannapromenaad. Rada viib kaarega ümber Eesti vabaõhumuuseumi, piki promenaadi Stroomi randa ja sealt edasi läbi Pelguranna mööda kõnniteid Eesti meremuuseumini Lennusadamas. Kulgedes rannapromenaadil Tallinna sadamani, jõuab matkarada lõpp-punktini. Eestimaal on seljataha jäänud ligi 620 km.



Kakumäe poolsaare pankranniku servale minek on keelatud, kuna lained uuristavad jätkuvalt pinnast ja varitseb varinguht. Pankranniku moodustavad suhteliselt pehmed settekivimid (liivakivi). On oht varingute ja maalihete tekkeks. Sõjalisi kaitserajatisi peab vaatama ainult väljastpoolt. Ka sissetallatud rada võib pärast tormi olla merre uhitud. Kergliiklusteede ületamisel peab olema ettevaatlik!




Tabasalu ööbimisvõimalusi ei paku, kuid sealt on regulaarne ühistranspordiliiklus Tallinna, Keila-Joa, Laulasmaa ja Kloogarannaga, kust leiab kindlasti öömaja. Palume kanda matkamiseks sobivaid (kinniseid, niiskuskindlaid) jalatseid ning toetuseks kasutada kõndimiskeppe. Tabasalu ja Tallinna kesklinna vahel on regulaarne bussiliiklus (sõiduplaanid: [soiduplaan.tallinn.ee](http://soiduplaan.tallinn.ee), vt "Harju maakond").






Marsruuti võib lühendada, kõndides otse läbi Kakumäe poolsaare või jagades lõigu kaheks osaks.

### PRAKTILINE INFO

 25 km

 8–10 tundi

 Tabasalus, Keskpäeva teel

 Tallinna sadamas, 

 Tabasalu – Kakumäe neem – Põhja Tallinn – Tallinna sadam



Asfaltkattega kõnniteed, liivased või kivised rannad, metsateed ja rannarajad, kergliiklusteed, rannapromenaadid, laudteed.



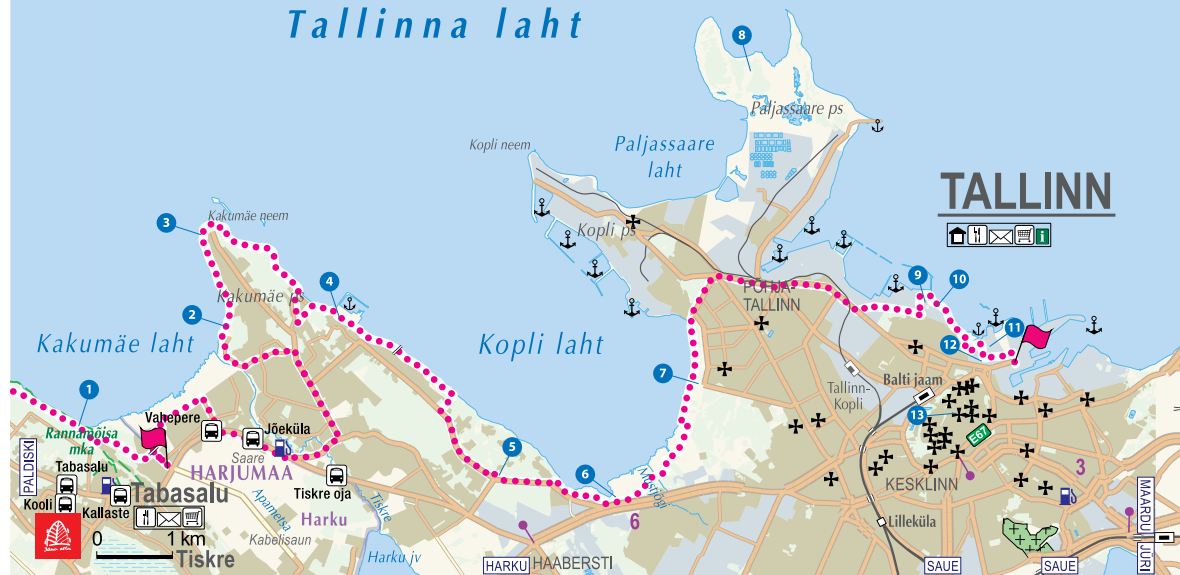
Keskmine



Üle jõgede ja ojade viivad sillad. Suletud eramurajoonidest ja eramaadest aitavad mööda GPX-juhisi või kaart.



## Tallinna laht




### VAATAMIST VÄÄRT!

- 1 **Piknikukoht Harku terviserajal.** Mõnus puhkekoht matkajatele. GPS: 59.437716, 24.540549
- 2 **Kakumäe rand.** Liivane supelrand, rannavalve. GPS: 59.449379, 24.575345
- 3 **Mustkivi rändrahn Kakumäel.** GPS: 59.460303, 24.569607
- 4 **Haven Kakumäe jahisadam.** Baltimaade kaasaegseima infrastruktuuriga sadam. T: +372 6777700; GPS: 59.450361, 24.601589
- 5 **Eesti Vabaõhumuseum.** Aastaringelt avatud Eesti maa-arhitektuuri ja külaelu tutvustav muuseum. T: +372 6549100; GPS: 59.431431, 24.638212
- 6 **Rocca al Mare promenaad.** Ühendab Kakumäed ja Stroomi randa, pikkus 2,5 km. GPS: 59.428729, 24.665677
- 7 **Stroomi rand.** Peresõbralik liivane supelrand, suplushooajal rannavalve. GPS: 59.442103, 24.685238

- 8 **Paljassaare poolsaar.** Üle-Euroopalise tähtsusega linnuala. GPS: 59.479133, 24.698205
- 9 **Lennusadam (Eesti Meremuuseum).** Euroopa põnevaim meremuuseum. T: +372 6200550; GPS: 59.451424, 24.738400
- 10 **Patarei merekindlus.** Euroopa ehituspärandisse kuuluv klassitsistlik kaitserajatis, vaadeldav vaid väljastpoolt. GPS: 59.450908, 24.740913
- 11 **Tallinna Linnahall.** Hoonekompleks valmis Moskva 1980. a suveolümpiamängudeks, vaadeldav vaid väljastpoolt. GPS: 59.446142, 24.753179
- 12 **Kultuurikatel.** Multifunktsionaalne sündmuskeskus, kus toimuvad erinevad kontserdid, näitused, konverentsid ja töötod. GPS: 59.444416, 24.751307
- 13 **Tallinna Vanalinn.** UNESCO maailmapärandi nimekirja kuuluv unikaalne ja terviklik vanalinn. GPS: 59.438263, 24.745027

### TEENUSED

 **Majutus, toidlustus, poed**  
Tallinnas on lai valik majutusettevõtteid, söögikohti ja poode, vaata [www.visittallinn.ee](http://www.visittallinn.ee)

 **Avalik transport**  
<https://transport.tallinn.ee>

### TURISMIINFO

 [www.visitharju.ee](http://www.visitharju.ee)  
**Tallinn TIK,** Tallinn, Niguliste 2,  
[www.visittallinn.ee](http://www.visittallinn.ee), T: +372 6457777;  
GPS: 59.436493 24.744488