

Padise – Paldiski

Paldiski – salapärane, kunagi suletud linn




Ranniku matkaraja Padise – Paldiski lõik kulgeb Padiselt Karilepani mööda pisemaid kruusateid, aga edasi Madiseni juba piki maanteed. Madise kabelimäelt, ammuselt merekaldalt, avaneb suurepärase vaade Paldiski lahele ja Pakri saartele. Madiselt Paldiskisse kulgeb teekond maanteepervel kuni Lõunasadamani, jõudes sadamaterritooriumi serva mööda Paldiski lõunaosas paiknevasse raudteejaama. Paldiski oli nõukogude ajal suletud linn, kus asusid sõjasadam ja Pakri poolsaarel tuumareaktoril töötav tuumaallveelaevade koolitusbaas.





4


PRAKTILINE INFO

..... 18 km

 6–8 tundi

 Padise keskuses, **P**

 Paldiski raudteejaamas, **P**

 Padise – Madise – Paldiski



Asfalt- ja kruusateed.



Keskmine



Puudevad



Karilepa–Paldiski lõik kulgeb tiheda liiklusega maantee ääres, soovitame selle läbida bussiga (sõiduplaanid: www.peatus.ee, www.tpilet.ee).



Teenuseid pakutakse lõigu algus- ja lõpp-punktides.



Madiselt võib suunduda ka Põllküla jaama (7 km), kust saab Tallinna–Paldiski rongiga sõita Paldiskisse (rongide sõiduplaanid: elron.ee, rongiliiklus üle kümne korra päevas).



VAATAMIST VÄÄRT!

- 1 **Madise juga.** Harju-Madise kirikuaiast voolav 2,2 m kõrge juga. GPS: 59.289667, 24.123138
- 2 **Harju-Madise Mattiase kiriku** torn on ühtlasi majakas. T: +372 5118090; GPS: 59.290083, 24.122826
- 3 **Eesti haridustegelase Bengt Gottfried Forseliuse sünnikoht** ja mälestuskivi. GPS: 59.290765, 24.122515
- 4 **Laoküla rand.** Kohalike armastatud supluskohast on näha Paldiski Lõunasadam ja Väike-Pakri saare rannik. GPS: 59.327348, 24.104332
- 5 **Paldiski linn.** Tsaar Peeter I ajal tuntuks saanud ja nõukogude perioodil suletud tuumalinnast on saanud atraktiivne rohelise energia linn. GPS: 59.352698, 24.056356
- 6 **Paldiski Nikolai kirik.** T: +372 5118090; GPS: 59.350685, 24.052470
- 7 **Paldiski Georgi õigeusu kirik.** Baroki sugemetega klassitsistlik kivikirik. T: +372 564 86625; GPS: 59.349023, 24.054548
- 8 **Paldiski raudteejaama peahoone** on kaunistatud romantilise puitpitsiga. GPS: 59.344737, 24.060110
- 9 **Tavern Peetri Toll.** Tsaari-Venemaa tollikontori hoones asuva taverni teisel korrusel asuvas **Paldiski Koduloomuuseumis** on eksponeeritud unikaalne näitus ajaloolistest külmrelvadest. T: +372 53423425; GPS: 59.350207, 24.053197
- 10 **Amandus Adamsoni Ateljeemuuseum.** Skulptori suveateljees asuv isikumuseum. T: +372 6742013; GPS: 59.349273, 24.061391
- 11 **Peeter Suure merekindluse bastion ehk Muula mäed.** Kõrgesse paekaldasse raiutud viie bastioniga kindlus. GPS: 59.356436, 24.046487

- 12 **Väike Pakri ja Suur Pakri saared.** Paldiski linna lähedal asuvad saared on tänu huvitavale looduskooslusele kaitse all. Regulaarühendus puudub, suvel paadisõidud ettetellimisel Kurkse sadamast. T: +372 56974118; GPS: 59.324016, 24.005408 ja GPS: 59.338157, 23.909706

TEENUSED



Majutus

1. **Koidu puhkemaja,** T: +372 5013201; GPS: 59.286575, 24.123131
2. **Pakri hostel,** T: +372 58140153; GPS: 59.347525, 24.060081
3. **Adamsoni Külalistemaja,** T: +372 55693033; GPS: 59.348880, 24.062486



Toitlustus

1. **Lõunasadama kohvik,** T: +372 56455355; GPS: 59.334658, 24.081786
2. **Paldiski Peetri Pizza,** T: +372 6742095; GPS: 59.350072, 24.057964
3. **Tavern Peetri Toll,** T: +372 53423425; GPS: 59.350206, 24.053211
4. **Paldiski Pubi,** T: +372 5810 6770; GPS: 59.350322, 24.058854



Poed ja apteegid

Paldiski linnas.



Avalik transport

Bussiühendus (liin nr 136) Padise–Paldiski tööpäeviti üks kord päevas.

TURISMIINFO



www.visitharju.ee
Tavern Peetri Toll,
Mere 10, Paldiski,
www.peetritoll.ee,
T: +372 53423425;
GPS: 59.350207, 24.053197

