

Riguldi – Dirhami

Meteoriidijälgedega paik




Ranniku matkaraja Riguldi – Dirhami lõigust enamus kulgeb mööda liivaranda. Randa võib olla uhitud vetikaid ja kohati on luited kaetud tiheda taimestikuga. Rooslepa küla lähedal võib meres silmata bretšasid ehk kivimeid, mis on moodustunud meteoriidiplahvatuse tagajärjel. Teekonna lõpus saab jalgu puhata kohvikus, mille terrassilt avaneb kena vaade merele ja sadamale.





PRAKTILINE INFO


..... 13 km

 5–7 tundi

 Riguldi mõisas


 Dirhami sadamas, **P**


 Riguldi – Elbiku – Rooslepa – Dirhami sadam

 Asfalt- ja kruusateed ning teerajad, vahelduv luitepinnas:

liivane, kohati kruusane ja kivine (sh teeäärsed suured rahnud), paiguti võsastunud. Kohati on randa uhitud vetikaid ja adru.

 Keskmine

 Riguldi–Norrby küla piiril tuleb ületada elektrikarjusega karjamaa. Aedikul on sisse- ja väljapääs, mida saavad matkajad ise avada.

 Teepervel liikudes tuleb arvestada ohutusnõuetega.



Kauplus asub Dirhami sadamas. Lähimad poed asuvad veel Pürksis ja Nõval.



Elbiku ja Dirhami vahel kulgevad rannaaluses metsas ka metsateed ja –rajad, mida saab ebasoodsate ilmastikuolude korral samuti kasutada. Võimekamad matkajad võivad selle lõigu ühendada järgmisega ja lõpetada rännaku Nõva sadamas.



VAATAMIST VÄÄRT!

- 1 **Roosta rand.** Liivarand, populaarne ujumiskoht, mitmeid aktiivse puhkuse võimalusi.
GPS: 59.156204, 23.515123
- 2 **Rooslepa kabel ja kalmistu** on pärit 17. sajandist. Asub umbes 1 km sisemaal.
GPS: 59.169792, 23.526735
- 3 **Rooslepa rand ja bretšad.** Rannas asuvad kivid pärinevad Neugrundi meteoriidikraatrist, mis on läheduses meres ja tekkis miljoneid aastaid tagasi.
GPS: 59.184466, 23.487109
- 4 **Dirhami sadam ja rand.** Suvekuudel atraktiivne jahisadam, mis toimib talvel tegusa kala- ja kaubasadamana (kuna siin ei teki püsivat jääkatet).
GPS: 59.210116, 23.498706
- 5 **Osmussaar.** Saar on põnev rannarootslaste- ja militaarajaloo ning looduskeskkonna poolest. Osmussaar sobib hästi matkamiseks ja seal asub ka 9 km pikkune RMK matkarada. Väljumised toimuvad Dirhami sadamast.
GPS: 59.279953, 23.420745

TEENUSED



Majutus

1. **Roosta Puhkeküla**, T: +372 5256699;
GPS: 59.158303, 23.519754
2. **Villa Hanson külalistemaja**,
T: +372 5043139;
GPS: 59.160512, 23.531441
3. **Dirhami Külalistemaja**,
T: +372 56825901;
GPS: 59.207953, 23.496923
4. **Villa Dirhami**, T: +372 5277065;
GPS: 59.215925, 23.513991



Toitlustus

1. **Roosta Puhkeküla Restoran**,
T: +372 5256699;
GPS: 59.157340, 23.529414
2. **Dirhami Kalakohvik**,
T: +372 5128800;
GPS: 59.209501, 23.497353



Poed

Dirhamis GPS: 59.206213, 23.495147



Avalik transport

Bussiühendus Riguldi-Dirhami ca üks kord päevas.
Ülevedu Osmussaarele Osmussaare reisid. www.osmussaarereisid.ee

TURISMIINFO



Haapsalu Turismiinfokeskus,
Haapsalu, Karja 15,
www.visithaapsalu.com,
T: +372 4733248;
GPS: 58.946638, 23.536323

