

## Meelva – Penijõe

Henriku Liivimaa kroonika jälgedel




Ranniku matkaraja Meelva – Penijõe matkapäeva algus ja lõpp on Matsalu rahvuspargis, kuid suur osa teekonnast kulgeb pargist väljaspool. Rändajate tähelepanu köidavad hoolitsetud taludega külakesed ja külavaheteed ning hobusekoplid ja lambad. Rada läheb läbi Lihula, mis sai 1211. aastal Saare-Lääne piiskopkonna esimeseks pealinnaks. Seoses muistse vabadusvõitlusega on Lihulat märgitud Läti Henriku kroonikas. Linnusemäele rajatud piiskopilinnus hävis lõplikult Liivi sõjas.






### PRAKTIINE INFO

..... 22 km

 7–9 tundi

 Meelva külas

 Penijõe mõisas, Matsalu rahvuspargi külastuskeskuses, 

 Meelva – Poanse – Järise – Tuudi – Alaküla – Lihula – Penijõe



Asfalt- ja kruusateed.



Keskmine



Puudevad



Autoteedel ning väiksematel kitsastel ja käänulistel külavaheteedel tuleb liigeldes olla ettevaatlik ning järgida ohutusnõudeid. Mitmel korral tuleb ületada Virtsu–Risti maantee (tee nr 10) – enne teeületust palume veenduda selle ohutuses.



Meelva kandis ei ole ööbimiskohti, mistõttu tuleb ööbimispaika jõudmine eelnevalt korraldada. Bussiühendus Lihulaga Keemu – Meelva – Saastna lõigul toimub kolm korda päevas. Bussiühendus Lihula ja Penijõe vahel toimub neli korda päevas. Sõiduplaanid: [www.peatus.ee](http://www.peatus.ee), [www.tpilet.ee](http://www.tpilet.ee).



Tuudi ja Lihula vahel sõidab liinibuss. Soovitame Lihulaga tutvumiseks varuda vähemalt paar tundi.





## VAATAMIST VÄÄRT!

- 1 **Lihula linn.** 1211 linnaõigused saanud Lihula oli Lääne-Eesti üks peamisi keskusi ning kuna seda läbis nii Tallinna kui saarte suunast tulev Riia maantee, olulise tähtsusega kogu tollases Eestis. Vaata kindlasti linnusemüüri asuvaid varemeid ning peatänavat põnevaid puitmaju. GPS: 58.68852, 23.83491
- 2 **Lihula Eliisabeti kirik.** 1876. a ehitatud kirik, mille asukohal asus esimene kirik juba 13. sajandil. GPS: 58.69114, 23.83641
- 3 **Lihula mõis ja muuseum.** 13. sajandil piiskopi- ja ordumõisana rajatud Lihula mõisahoones asuv muuseum annab ülevaate piirkonna ajaloost. T: +372 4778191; GPS: 58.69322, 23.83843
- 4 **Lihula linnuse varemed.** Unikaalne 13. sajandi kaitserajatis Baltikumis – muinaseestlaste linnuse asemele Saare-Lääne piiskopkonna poolt rajatud kivilinnuse varemed. GPS: 58.69421, 23.83896
- 5 **Penijõe matkarada.** Matsalu rahvusparki roostike, kevadeti üleujutatud jõeluhtade, niitude ning sealse elustiku vaatlemiseks loodud 3,2–7 km matkarada. GPS: 58.71535, 23.81132
- 6 **Penijõe linnuvaatlustorn.** 8 m kõrgune torn pakub huvitavat vaadet üle 3000 hektarilisele Kasari jõe luhale. GPS: 58.72721, 23.80317
- 7 **Penijõe mõis ja Matsalu rahvusparki külastuskeskus.** 17. sajandi alguses rajatud ning 19. sajandil rekonstrueeritud mõisahoones asuv külastuskeskus annab hea ülevaate kogu rahvusparkist. T: +372 5138783; GPS: 58.71491, 23.81600

## TEENUSED



## Majutus

1. **Kontor kodumajutus,** T: +372 56465792; GPS: 58.68842, 23.83576



## Toitlustus

1. **Särtsu baar,** T: +372 5046141; GPS: 58.68619, 23.83403
2. **Lihula bussijaama kohvik,** T: +372 56220341; GPS: 58.68821, 23.83446
3. **Trahter Birgit,** T: +372 5137609; GPS: 58.70001, 23.83150



## Poed

- Tuudi GPS: 58.662381, 23.731824 ning Lihulas GPS: 58.68837, 23.834549 ja GPS: 58.686329, 23.834378
- Apteek ja arsti kabinet Lihulas  
GPS: 58.688222, 23.835129



## Avalik transport

- Bussiühendus Meelva–Lihula ca 3 korda päevas.



## Puhkekohad

1. **Penijõe puhkekoht**  
GPS: 58.71314, 23.81465
2. **Karuselja puhkekoht**  
GPS: 58.72818, 23.82796

## TURISMIINFO



## Pärnu Külastuskeskus,

- Pärnu, Uus 4, www.visitparnu.com,  
T: +372 53304134;  
GPS: 58.385303, 24.49909

