



Vecāķi – Carnikava

Kahe jõe – Daugava ja Gauja (Koiva) – suudmealade vahel





Ranniku matkaraja Vecāķi – Carnikava lõik algab piki kaunist liivaranda. Maismaa poolt piiravad randa muljetavaldavate luitevallidega valgusküllased rannamännikud. Edasi jätkub matkarada metsateel kuni Carnikavani, teeb tiiru mööda tammi ümber Vecgauja ja jõuab Koiva jõe jalakäijate sillani. Nii matkapäeva alguses kui lõpus on mõnus istuda kas mõnes Vecāķi rannakohvikus või Carnikava kõrtsis.






PRAKTILINE INFO

..... 14 km

 5–6 tundi

 Vecāķi rannas, Pludmale tänavas otsas

 Carnikavas, Koiva jõe jalakäijate silla juures 

 Vecāķi – Mežciems – Carnikava



Peamiselt liivased rannaalad, metsatee rannast kuni Laivu tänavani, Koiva jõe tamm (kruusatee).



Keskmine



Eimura kanali suudmest saab üle silla (u 100 m merest).



Puuduvad



Vecāķi toitlustusasutused on avatud ainult suviti. Vecāķi asulast veidi eemal on nudistide rand. Soovitame

pühendada mõne tunni Carnikavaga tutvumisele. Silmupüügihooaeg kestab 01.08–01.02.



Luidete vahel ja taga on külasid ühendavad metsateed. Koiva jõe suudme saab ületada ka parvetades (parv 12 inimesele). Teenus on tasuline ja vajalik on ettetellimine telefonil +371 29214438.

Vältimaks nudistide ranna läbimist saab teekonda alustada Garciemsist.



1



1

Rīgas jūras līcis



VAATAMIST VĀART!

- 1 **Piejūra loodusparks.** Carnikava ja Inčupe vahelisel alat on tāhtsad kaitsealused kasvukohad: luited ja eelluited, Ummise jārve vesipāhklid ja pōlismsadega kaetud rannikuluited. GPS: 57.151073, 24.252958
- 2 **Carnikava koduloo uurimiskeskus.** Vaadata saab naitust ja nautida hāstivarustatud puhkekohta. GPS: 57.135495, 24.271367
- 3 **Koiva jōe jalakāijate sild.** Lāti pikim kergliiklussild ūle Koiva jōe avati 18. novembril 2014. See on oluline lōik projekti EuroVelo 13 raudse eesriide marsruudist. GPS: 57.134194, 24.283184
- 4 **Carnikava mōisa kapiteel.** Detail, mis annab tunnistust kunagisest Vidzeme piirkonna uhkeimast mōisahoonest. GPS: 57.130457, 24.274082
- 5 **Koiva jōe suudmeala.** Sāilīnud on Koiva jōesuudme looduslik vālimus ning tasakaal jōe ja mere vahel. Suudmeala vaated on kantud Lāti kauneimāte vaadete digivaramusse. GPS: 57.159648, 24.265892

- 6 **Skulptuur "Atceroties".** V. Titānsi skulptuur sūmboliseerib vastupanu, igāvest vōimet tōusta ja edasi liikuda. GPS: 57.132677, 24.281304

TEENUSED

- Majutus**
1. **Hotell Porto Resort**, T: +371 22722258; GPS: 57.185164, 24.346336
- Toitlustus**
1. **Pitsarestoran** (suviti), T: +371 20865000; GPS: 57.1287839, 24.2792399
 2. **Arita A**, T: +371 67903044; GPS: 57.08204, 24.15929
 3. **Tine**, T: +371 29684818; GPS: 57.128824, 24.278446
 4. **Kondiitriāri**, T: +371 67993454; GPS: 57.1290892, 24.2785814
 5. **Priedes IT**, T: +371 29232048; GPS: 57.1054977, 24.1994377
 6. **Lila Mare** (suviti), T: +371 29810089; GPS: 57.1878533, 24.3286332
 7. **Porto Resort**, T: +371 22722258; GPS: 57.185164, 24.346336

- Poed**
Kalngales, Garciemsis ja Carnikavas.

- Avalik transport**
Regulārne rongūhēndus Kalngale ja Lilaste vahel (u 14 korda pāevas). Bussūhēndus Kalngale ja Lilaste vahel (u 6 korda pāevas).

- Puhkekohad**
Eimura kanāli juures, GPS: 57.11312, 24.19015 koduloo uurimiskeskuse juures, GPS: 57.1354098, 24.2715979
Atpūtase tānava lōpus, GPS: 57.133487, 24.278380

TURISMIINFO

- Carnikava piirkonna infopunkt,** Stācijas iela 5, Carnikava, www.tourism.carnikava.lv, T: +371 67708443, 371 29326285